



Общество с ограниченной ответственностью

«ГРИН-ПРОЕКТ»

Ассоциация проектировщиков «СтройОбъединение»,
регистрационный номер в реестре членов: 160620/987
630005, Новосибирская область, г. Новосибирск, ул. Достоевского, 58,
оф. 306, тел. (383) 209-24-06

**Заказчик – Администрация Убинского сельсовета
Убинского района Новосибирской области**

**Проект организации дорожного движения на сети
автомобильных дорог местного значения
в с. Убинское Убинского района
Новосибирской области**

ГП47/2020-МО-ПОДД

г. Новосибирск

2020 г.



Общество с ограниченной ответственностью

«ГРИН-ПРОЕКТ»

Ассоциация проектировщиков «СтройОбъединение»,
регистрационный номер в реестре членов: 160620/987
630005, Новосибирская область, г. Новосибирск, ул. Достоевского, 58,
оф. 306, тел. (383) 209-24-06

**Заказчик – Администрация Убинского сельсовета
Убинского района Новосибирской области**

**Проект организации дорожного движения на сети
автомобильных дорог местного значения в с. Убинское Убин-
ского района Новосибирской области**

ГП47/2020-МО-ПОДД

Главный инженер проекта _____ 01.10.2020г. М.С. Тараканов
(подпись) (дата)

Инженер _____ 01.10.2020г. С.А. Штырно
(подпись) (дата)

Инженер _____ 01.10.2020г. И.С. Тараканов
(подпись) (дата)



г. Новосибирск

2020 г.

Взам. инв. №

Подп. и дата

Инв. № подл.

Содержание

Содержание	2
Пояснительная записка	4
Условные обозначения	6
Знаки индивидуального проектирования	7
40 лет Октября	8
а/д У-0101 Северный въезд	12
а/д У-0143 Ж/Д переезд	17
а/д У-0144 на ОПХ	21
а/д У-0152 ул. Дорожная	25
а/д У-0160 Южная-Степная «У-0134»-«У0133»	29
а/п У-0153 Рабочая-Сергина	31
а/п У-0154 Пролетарская-Сергина №2«У-0103»-«У0107 ч.2»	33
а/п У-0155 Пролетарская-Промышленная	35
а/п У-0156 Зелёная-Пролетарская «У-0119»- 0103»	37
а/п У-0157 Чуднова-Майская	39
а/п У-0158 Чуднова-Железнодорожная	41
а/п У-0159 Степная-Широкая «У-0133»-«У0127»	43
а/п У-0161 Матросова-Луговая	45
а/п У-0162 Широкая-Водоскважина	47
Весенняя	49
Весенняя 2 "У-0126"-"Ж.Дом №29"	58
Вокзальная	60
Восточная	64
Железнодорожная	68
Зеленая	72
Калинина	76
Коммунистическая	80
Костякова	82
Ленина	85
Лесная	98
Лизы Чайкиной	101
Линейная	106
Ломоносова	111
Луговая	115
Майская	120
Мелиораторов	130
Молодежная	133
Озерная	136
Октябрьская	141
Партизанская	144
Партизанская 2 "У-0141"-"Ж.Дом №1"	152
пер. Ленинский 1-й	154
пер. Ленинский 2-й	156

пер. Рабочий	158
пер. Майский	161
Писарева	164
Пролетарская	166
Промышленная	182
Прянишникова	186
Пушкина	189
Рабочая	192
Салтыкова	199
Северная	206
Сергина	209
Солнечная	215
Спартака	218
Станционная	221
Степная	223
Строителей	227
Трудовая	230
Цветочная п. Крещенский	234
Чуднова	241
Широкая	253
Школьная	259
Элеваторная	267
Энергетиков	271
Юбилейная	274
Южная	276
Янкова	281

Пояснительная записка

Проект организации дорожного движения (далее ПОДД) на сети автомобильных дорог местного значения в с. Убинское Убинского района Новосибирской области, разработан инженерами ООО «ГРИН-ПРОЕКТ» в соответствии с действующими нормативными документами:

СП 34.13330.2012; СП 78.13330.2012 Автомобильные дороги;

ГОСТ Р 52766-2007 Элементы обустройства. Общие требования;

СП 42.13330.2016 Градостроительство, планировка и застройка городских и сельских поселений;

ГОСТ Р 50971-2011 Технические средства организации дорожного движения. Световозвращатели дорожные. Общие технические требования. Правила применения.

ГОСТ Р 51256-2018 Технические средства организации дорожного движения. Разметка дорожная. Типы и основные параметры. Общие технические требования;

ГОСТ Р 52289-2019 Технические средства организации дорожного движения. Правила применения дорожных знаков, разметки, светофоров, дорожных ограждений и направляющих устройств;

ГОСТ Р 52290-2004 Технические средства организации дорожного движения. Знаки дорожные. Общие технические требования;

ГОСТ Р 52607-2006 Технические средства организации дорожного движения. Ограждения дорожные удерживающие боковые для автомобилей. Общие технические требования;

ГОСТ Р 52605-2006 Технические средства организации дорожного движения. Искусственные неровности. Общие технические требования. Правила применения.

ГОСТ Р 52577-2006 Дороги автомобильные общего пользования. Определения параметров геометрических элементов автомобильных дорог;

ОДМ218.4.005-2010 Рекомендации по обеспечению безопасности движения на автомобильных дорогах.

Порядок разработки и утверждения проектов организации дорожного движения на автомобильных дорогах (письмо МВД РФ от 02.08.2006 № 13/6-3853, Росавтодора от 07.08.2006 № 01-29/5313 «О порядке разработки и утверждения проектов организации дорожного движения на автомобильных дорогах»);

Приказ Министерства транспорта РФ от 17 марта 2015 г. N 43 "Об утверждении Правил подготовки проектов и схем организации дорожного движения" (с изменениями и дополнениями);

Правила дорожного движения РФ.

Исходными данными для разработки ПОДД являются результаты полевого обследования дорожно-транспортных условий, материалы цифровой фотосъемки

элементов обустройства, примыканий, данные о категориях и интенсивности движения по участкам дороги.

В состав полевых работ входит:

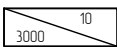
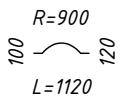



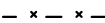












1. Визуальный осмотр обследуемых участков дорог;
2. Фиксирование основных геометрических параметров автомобильных дорог: радиусы кривых в плане, ширина проезжей части, продольные уклоны, с указанием пикетажного положения;
3. Оценка обустройства и оборудования дорог:
 - дорожные знаки – их дислокация, состояние и соответствие нормам;
 - ограждения – их конструкция, место расположения и протяженность;
 - примыкания, пересечения с автомобильными дорогами, их тип, местоположение;
 - автобусные остановки и павильоны, площадки для остановки и стоянки автомобилей;
 - объекты дорожного сервиса.

В состав камеральных работ входит:

1. Обработка материалов обследования, проектирование схем дислокации дорожных знаков, разметки, определение местоположения ограждений и направляющих устройств, искусственного освещения, пешеходных тротуаров и представление их в графическом и табличном виде;
2. Схема дислокации выполнена на листе формата А4. На листе представлен 0,5 км автомобильной дороги в линейном масштабе 1:4000. Существующие знаки представлены черным цветом;
3. Формирование адресных ведомостей согласно техническому заданию и «Правил подготовки проектов организации дорожного движения на автомобильных дорогах».

Организация движения выполнена на основе существующих геометрических параметров автомобильной дороги и элементов.

Условные обозначения элементов дороги

 <p>Обозначение ровного участка профиля: "10" – обозначение уклона в промилле, "3000" – длина в метрах</p>	 <p>Обозначение радиуса кривой: "1120" – радиус в метрах, "100" и "120" – начало и конец радиуса соответственно углы в градусах, "900" – длина в метрах</p>
 <p>Проезжая часть</p>	 <p>Пешеходные дорожки</p>
 <p>Съезды</p>	 <p>Существующие пешеходные ограждения</p>
 <p>Существующие участки освещения</p>	 <p>Проектные пешеходные ограждения</p>
 <p>Проектные участки освещения</p>	 <p>Проектный светофор Т7</p>
 <p>Существующие знаки</p>	 <p>Проектные знаки</p>
 <p>Указатель переноса знака</p>	 <p>Знак демонтажа</p>
 <p>Газопровод</p>	 <p>Железная дорога</p>
 <p>Водопрпускные трубы</p>	 <p>Долговечные круглые одночковые Цифры на условных обозначениях труб указывают отверстия (1,00) и полную длину (12,00) в метрах</p>

СОГЛАСОВАНО

Взам. инв. №

Подпись и дата

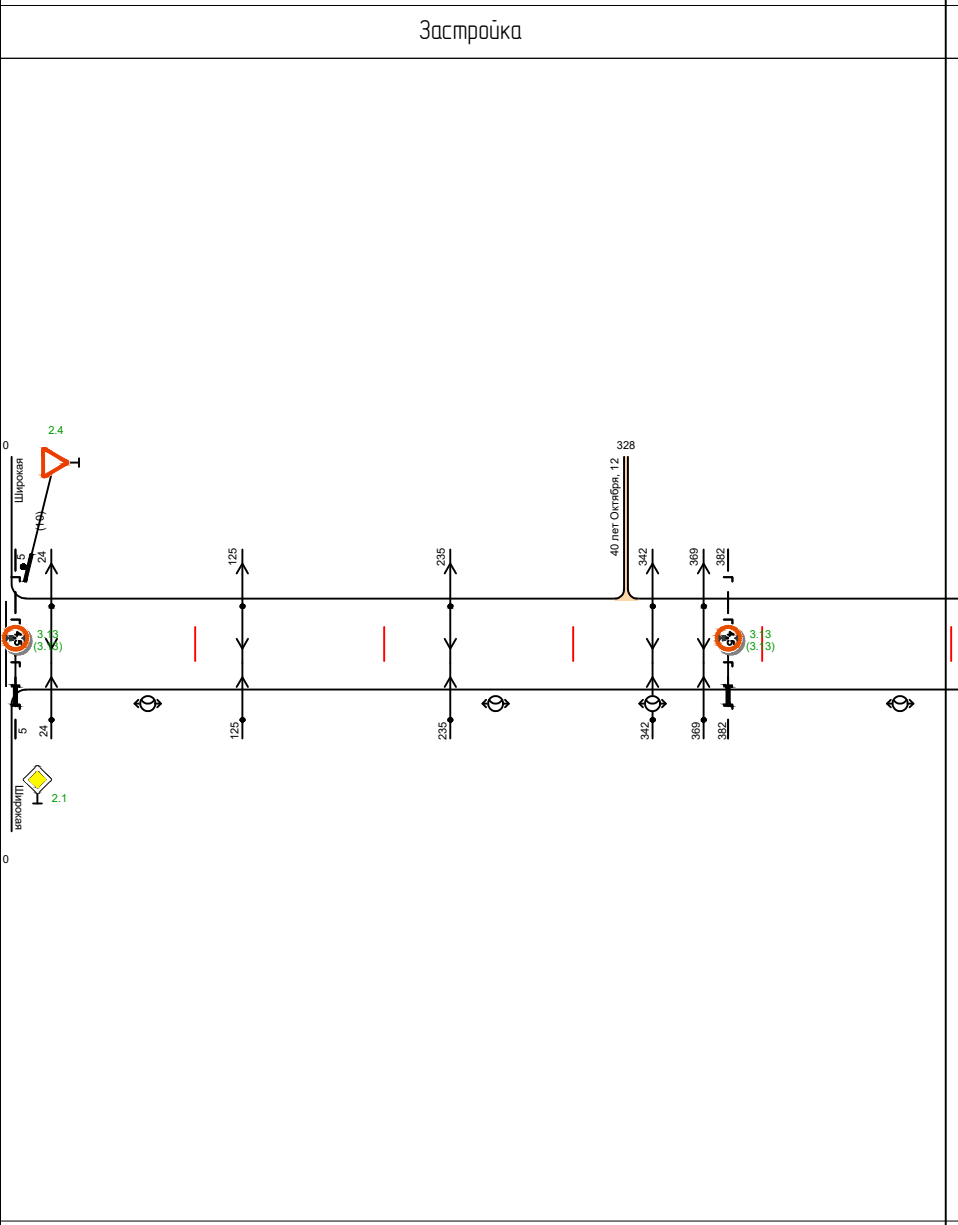
Инв. № подл.

Эскиз знака

Таблица используемых букв и символов

Информация	Кол-во	Эскиз знака	Таблица используемых букв и символов																																																								
<p>Код знака по ГОСТ: 6.10.1</p> <p>Фон: Синий (вне населенных пунктов)</p> <p>Положение: км 0,022 слева (ул. Весенняя)</p> <p>Тип объекта: основная дорога</p> <p>Размер шпта, мм: 2776*1281</p> <p>Площадь шпта, кв.м.: 3,556</p> <p>Высота шрифта, мм.: 150</p> <p>Толщина каймы, мм.: 12</p> <p>Закругление каймы, мм.: R-60</p> <p>Масштаб: 1:20</p>	1		<table border="1"> <thead> <tr> <th>Буква или символ</th> <th>Высота прописной буквы (НП), мм</th> <th>Ширина литерной площади, мм</th> <th>Сокр. литерная площадь, мм</th> </tr> </thead> <tbody> <tr><td>А</td><td>150</td><td>169</td><td>нет</td></tr> <tr><td>Б</td><td>150</td><td>153</td><td>нет</td></tr> <tr><td>В</td><td>150</td><td>153</td><td>нет</td></tr> <tr><td>Д</td><td>150</td><td>165</td><td>нет</td></tr> <tr><td>И</td><td>150</td><td>162</td><td>нет</td></tr> <tr><td>К</td><td>150</td><td>163</td><td>нет</td></tr> <tr><td>М</td><td>150</td><td>193</td><td>нет</td></tr> <tr><td>Н</td><td>150</td><td>160</td><td>нет</td></tr> <tr><td>О</td><td>150</td><td>163</td><td>нет</td></tr> <tr><td>Р</td><td>150</td><td>150</td><td>нет</td></tr> <tr><td>С</td><td>150</td><td>154</td><td>нет</td></tr> <tr><td>У</td><td>150</td><td>151</td><td>нет</td></tr> </tbody> </table>	Буква или символ	Высота прописной буквы (НП), мм	Ширина литерной площади, мм	Сокр. литерная площадь, мм	А	150	169	нет	Б	150	153	нет	В	150	153	нет	Д	150	165	нет	И	150	162	нет	К	150	163	нет	М	150	193	нет	Н	150	160	нет	О	150	163	нет	Р	150	150	нет	С	150	154	нет	У	150	151	нет				
Буква или символ	Высота прописной буквы (НП), мм	Ширина литерной площади, мм	Сокр. литерная площадь, мм																																																								
А	150	169	нет																																																								
Б	150	153	нет																																																								
В	150	153	нет																																																								
Д	150	165	нет																																																								
И	150	162	нет																																																								
К	150	163	нет																																																								
М	150	193	нет																																																								
Н	150	160	нет																																																								
О	150	163	нет																																																								
Р	150	150	нет																																																								
С	150	154	нет																																																								
У	150	151	нет																																																								
<p>Код знака по ГОСТ: 6.10.1</p> <p>Фон: Белый (в населенных пунктах)</p> <p>Положение: км 0,022 слева (ул. Весенняя)</p> <p>Тип объекта: основная дорога</p> <p>Размер шпта, мм: 2884*1344</p> <p>Площадь шпта, кв.м.: 3,876</p> <p>Высота шрифта, мм.: 150</p> <p>Толщина каймы, мм.: 12</p> <p>Закругление каймы, мм.: R-60</p> <p>Масштаб: 1:20</p>	1		<table border="1"> <thead> <tr> <th>Буква или символ</th> <th>Высота прописной буквы (НП), мм</th> <th>Ширина литерной площади, мм</th> <th>Сокр. литерная площадь, мм</th> </tr> </thead> <tbody> <tr><td>А</td><td>150</td><td>169</td><td>нет</td></tr> <tr><td>Б</td><td>150</td><td>153</td><td>нет</td></tr> <tr><td>В</td><td>150</td><td>153</td><td>нет</td></tr> <tr><td>Д</td><td>150</td><td>165</td><td>нет</td></tr> <tr><td>И</td><td>150</td><td>162</td><td>нет</td></tr> <tr><td>К</td><td>150</td><td>163</td><td>нет</td></tr> <tr><td>М</td><td>150</td><td>178</td><td>нет</td></tr> <tr><td>Н</td><td>150</td><td>160</td><td>нет</td></tr> <tr><td>О</td><td>150</td><td>163</td><td>нет</td></tr> <tr><td>Р</td><td>150</td><td>148</td><td>да</td></tr> <tr><td>С</td><td>150</td><td>150</td><td>нет</td></tr> <tr><td>У</td><td>150</td><td>139</td><td>да</td></tr> <tr><td>Щ</td><td>150</td><td>151</td><td>нет</td></tr> </tbody> </table>	Буква или символ	Высота прописной буквы (НП), мм	Ширина литерной площади, мм	Сокр. литерная площадь, мм	А	150	169	нет	Б	150	153	нет	В	150	153	нет	Д	150	165	нет	И	150	162	нет	К	150	163	нет	М	150	178	нет	Н	150	160	нет	О	150	163	нет	Р	150	148	да	С	150	150	нет	У	150	139	да	Щ	150	151	нет
Буква или символ	Высота прописной буквы (НП), мм	Ширина литерной площади, мм	Сокр. литерная площадь, мм																																																								
А	150	169	нет																																																								
Б	150	153	нет																																																								
В	150	153	нет																																																								
Д	150	165	нет																																																								
И	150	162	нет																																																								
К	150	163	нет																																																								
М	150	178	нет																																																								
Н	150	160	нет																																																								
О	150	163	нет																																																								
Р	150	148	да																																																								
С	150	150	нет																																																								
У	150	139	да																																																								
Щ	150	151	нет																																																								
<p>Код знака по ГОСТ: 6.10.1</p> <p>Фон: Синий (вне населенных пунктов)</p> <p>Положение: км 0,066 слева (а/д У-0101 Северный въезд)</p> <p>Тип объекта: основная дорога</p> <p>Размер шпта, мм: 2390*981</p> <p>Площадь шпта, кв.м.: 2,345</p> <p>Высота шрифта, мм.: 150</p> <p>Толщина каймы, мм.: 12</p> <p>Закругление каймы, мм.: R-60</p> <p>Масштаб: 1:20</p>	1		<table border="1"> <thead> <tr> <th>Буква или символ</th> <th>Высота прописной буквы (НП), мм</th> <th>Ширина литерной площади, мм</th> <th>Сокр. литерная площадь, мм</th> </tr> </thead> <tbody> <tr><td>А</td><td>150</td><td>154</td><td>да</td></tr> <tr><td>Д</td><td>150</td><td>150</td><td>да</td></tr> <tr><td>Е</td><td>150</td><td>129</td><td>да</td></tr> <tr><td>К</td><td>150</td><td>148</td><td>да</td></tr> <tr><td>Н</td><td>150</td><td>145</td><td>да</td></tr> <tr><td>О</td><td>150</td><td>148</td><td>да</td></tr> <tr><td>Р</td><td>150</td><td>135</td><td>да</td></tr> <tr><td>С</td><td>150</td><td>139</td><td>да</td></tr> <tr><td>У</td><td>150</td><td>136</td><td>да</td></tr> <tr><td>Щ</td><td>150</td><td>207</td><td>да</td></tr> </tbody> </table>	Буква или символ	Высота прописной буквы (НП), мм	Ширина литерной площади, мм	Сокр. литерная площадь, мм	А	150	154	да	Д	150	150	да	Е	150	129	да	К	150	148	да	Н	150	145	да	О	150	148	да	Р	150	135	да	С	150	139	да	У	150	136	да	Щ	150	207	да												
Буква или символ	Высота прописной буквы (НП), мм	Ширина литерной площади, мм	Сокр. литерная площадь, мм																																																								
А	150	154	да																																																								
Д	150	150	да																																																								
Е	150	129	да																																																								
К	150	148	да																																																								
Н	150	145	да																																																								
О	150	148	да																																																								
Р	150	135	да																																																								
С	150	139	да																																																								
У	150	136	да																																																								
Щ	150	207	да																																																								

Тротуары слева	
Насыпи слева	
Дорожные ограждения и направляющие устройства слева	
Дорожные ограждения и направляющие устройства по осевой	
Элементы дороги в плане	
Элементы дороги в продольном профиле	
Видимость автомобиля в обратном направлении	






Застройка

Видимость автомобиля в прямом направлении	
Горизонтальная дорожная разметка справа	Осевая линия
Дорожные ограждения и направляющие устр-ва справа	
Насыпи справа	
Тротуары справа	

СОГЛАСОВАНО			
Инв.№подл.	Подпись и дата	Взам. инв.№	

Тротуары слева	
Насыпи слева	
Дорожные ограждения и направляющие устройства слева	
Дорожные ограждения и направляющие устройства по осевой	
Элементы дороги в плане	
Элементы дороги в продольном профиле	
Видимость автомобиля в обратном направлении	

Застройка



Застройка

Видимость автомобиля в прямом направлении	
Горизонтальная дорожная разметка справа	Осевая линия
Дорожные ограждения и направляющие устр-ва справа	
Насыпи справа	
Тротуары справа	

СОГЛАСОВАНО			

Инв.№подл.	Подпись и дата	Взам. инв.№

**Ведомость размещения дорожных знаков
(которые должны быть установлены и отражены в проекте в соответствии с требованиями ГОСТ Р 52290-2004)
на участке автомобильной дороги по ул. 40 лет Октября в с. Убинское Убинского района Новосибирской области**

участок км 0+000 - км 0+620

№ п/п	Номер знака по ГОСТ Р 52290-2004	Наименование знака	Типоразмер знака	Площадь знаков, м2	Адрес, км	Проектный адрес, км	Установлено, требуется установить, демонтаж, перемещение	Кол-во	Обслуживаемое направление	Местоположение	
										Тип объекта	Расположение знака на объекте
1	2	3	4	6	7	8	9	10	11	12	13
	2	Знаки приоритета									
1	2.4	Уступите дорогу	1		-	0+010	требуется установить	1	прямое	основная дорога	слева
2	2.4	Уступите дорогу	1		0+610	-	установлено	1	прямое	основная дорога	справа
		Итого установлено:						1			
		Итого требуется:						1			
		Итого демонтаж:						0			
		Итого перемещение:						0			
		Итого:						2			
	3	Запрещающие знаки									
3	3.13	Ограничение высоты	1		-	0+005	требуется установить	2	прямое	основная дорога	над дорогой
4	3.13	Ограничение высоты	1		-	0+382	требуется установить	2	прямое	основная дорога	над дорогой
5	3.2	Движение запрещено	1		0+613	-	установлено	1	прямое	основная дорога	справа
		Итого установлено:						1			
		Итого требуется:						4			
		Итого демонтаж:						0			
		Итого перемещение:						0			
		Итого:						5			
	8	Знаки дополнительной информации									
6	8.4.1	Вид транспортного средства	1		0+613	-	установлено	1	прямое	основная дорога	справа
		Итого установлено:						1			
		Итого требуется:						0			
		Итого демонтаж:						0			
		Итого перемещение:						0			
		Итого:						1			
		Всего установлено:						3			
		Всего требуется:						5			
		Всего демонтаж:						0			
		Всего перемещение:						0			
		Всего:						8			

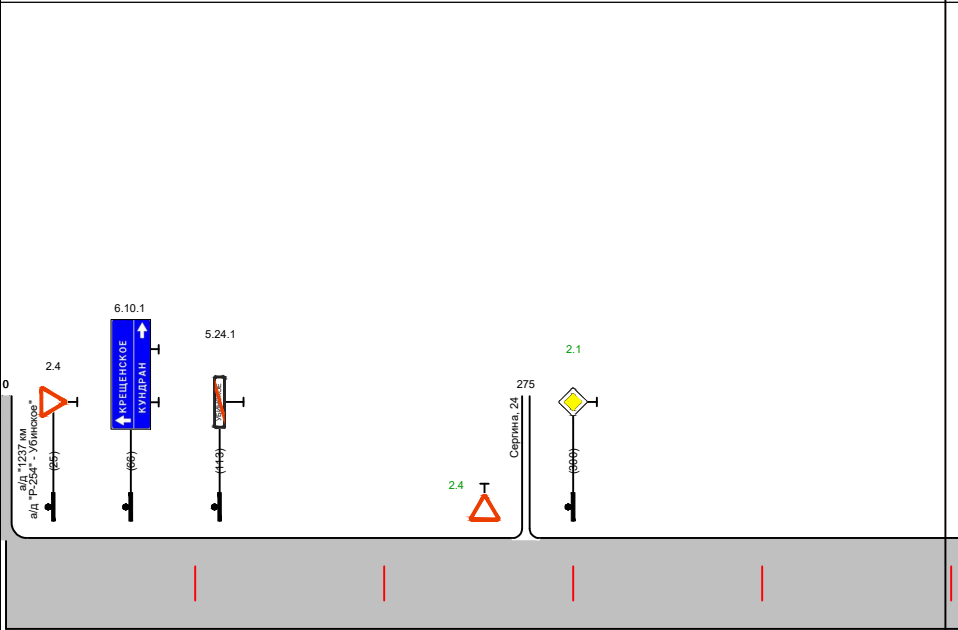
Ведомость размещения искусственного освещения
(которые должны быть установлены и отражены в проекте в соответствии с требованиями ГОСТ Р 52290-2004)
на участке автомобильной дороги по ул. 40 лет Октября в с. Убинское Убинского района Новосибирской области

участок км 0+000 - км 0+620

№п/п	Начало участка, км +м	Конец участка, км +м	Объект установки	Количество опор \ светильников	Протяженность, м		Расположение
					Проектируемые в соответствии с нормативными документами, м	Фактически установленные, м	
1	2	3	4	5	6	7	8
Итого				5/5		483	
1	0+075	0+558	Населенный пункт	5/5		483	справа

Тротуары слева	
Насыпи слева	
Дорожные ограждения и направляющие устройства слева	
Дорожные ограждения и направляющие устройства по осевой	
Элементы дороги в плане	
Элементы дороги в продольном профиле	
Видимость автомобиля в обратном направлении	

Застройка



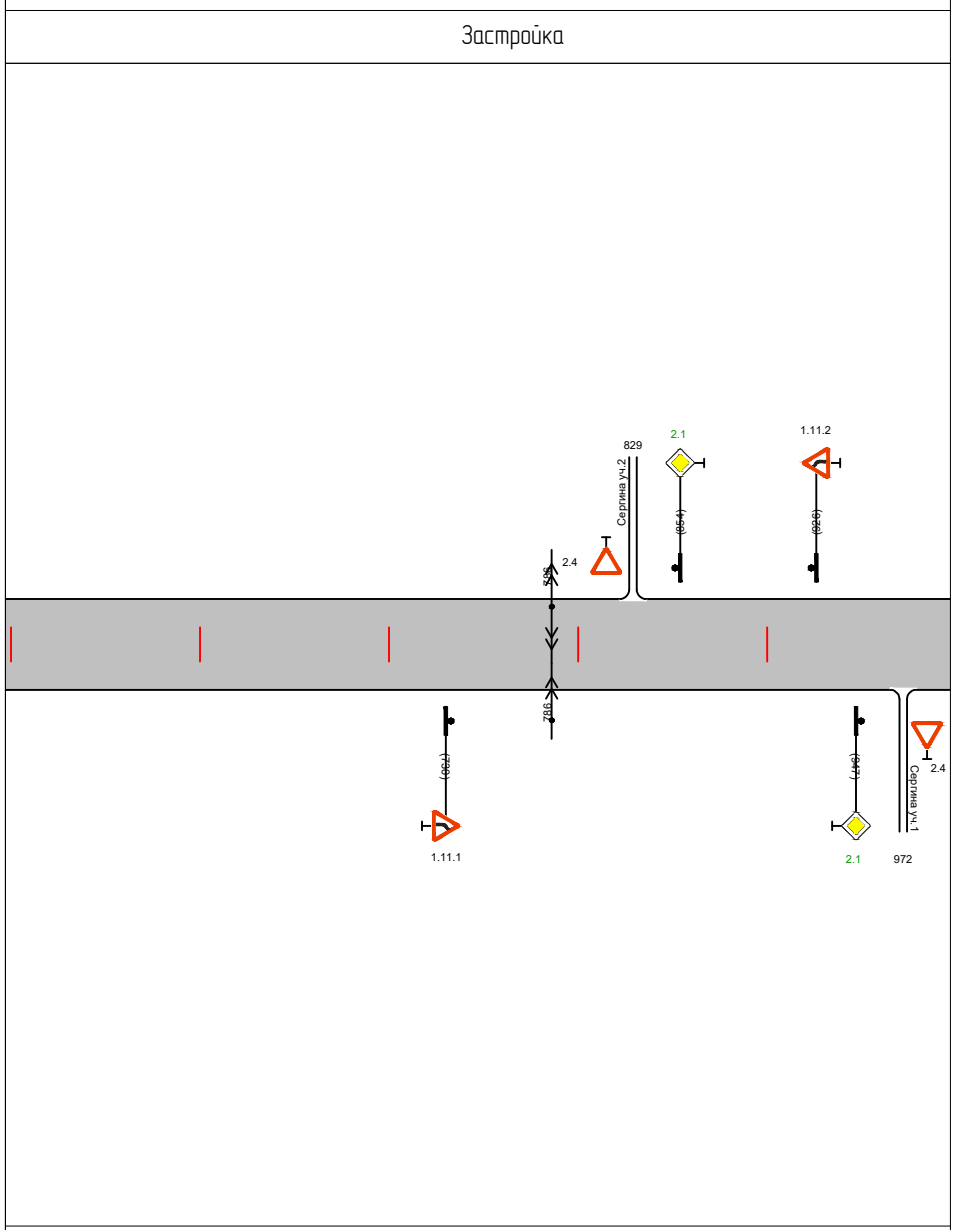
Застройка

Видимость автомобиля в прямом направлении	
Горизонтальная дорожная разметка справа	Осевая линия
Дорожные ограждения и направляющие устройства справа	
Насыпи справа	
Тротуары справа	

СОГЛАСОВАНО			
-------------	--	--	--

Инв.№подл.	Подпись и дата	Взам. инв.№
------------	----------------	-------------

Тротуары слева	
Насыпи слева	
Дорожные ограждения и направляющие устройства слева	
Дорожные ограждения и направляющие устройства по осевой	
Элементы дороги в плане	
Элементы дороги в продольном профиле	
Видимость автомобиля в обратном направлении	



Видимость автомобиля в прямом направлении	
Горизонтальная дорожная разметка справа	Осевая линия
Дорожные ограждения и направляющие устр-ва справа	
Насыпи справа	
Тротуары справа	

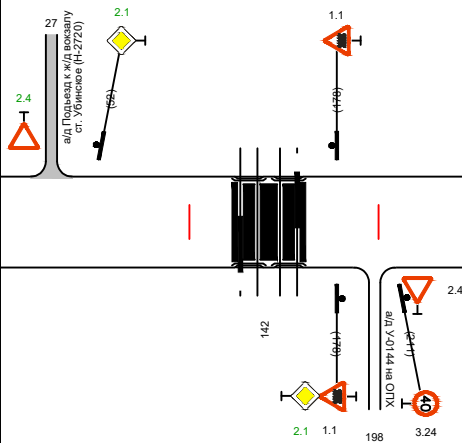
СОГЛАСОВАНО			
Инв.№подл.	Подпись и дата	Взам. инв.№	

СОГЛАСОВАНО			
Инв.№подл.	Подпись и дата	Взам. инв.№	

Тротуары слева	
Насыпи слева	
Дорожные ограждения и направляющие устройства слева	
Дорожные ограждения и направляющие устройства по осевой	
Элементы дороги в плане	
Элементы дороги в продольном профиле	
Видимость автомобиля в обратном направлении	
	Застройка
	Застройка
Видимость автомобиля в прямом направлении	
Горизонтальная дорожная разметка справа	Осевая линия
Дорожные ограждения и направляющие устр-ва справа	
Насыпи справа	
Тротуары справа	

12	6.10.1	Указатель направлений	1	2,477	0+068	-	установлено	1	прямое	основная дорога	слева
		Итого установлено:						1			
		Итого требуется:						0			
		Итого демонтаж:						0			
		Итого перемещение:						0			
		Итого:						1			
	8	Знаки дополнительной информации									
106	8.13	Направление главной дороги	1		1+065	-	установлено	1	прямое	основная дорога	справа
		Итого установлено:						1			
		Итого требуется:						0			
		Итого демонтаж:						0			
		Итого перемещение:						0			
		Итого:						1			
		Всего установлено:						10			
		Всего требуется:						4			
		Всего демонтаж:						0			
		Всего перемещение:						0			
		Всего:						14			

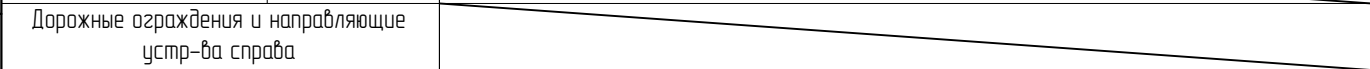
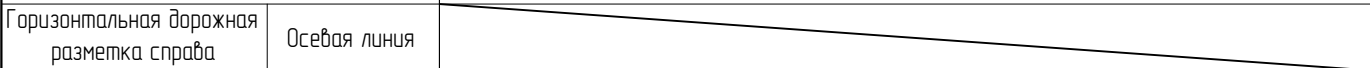

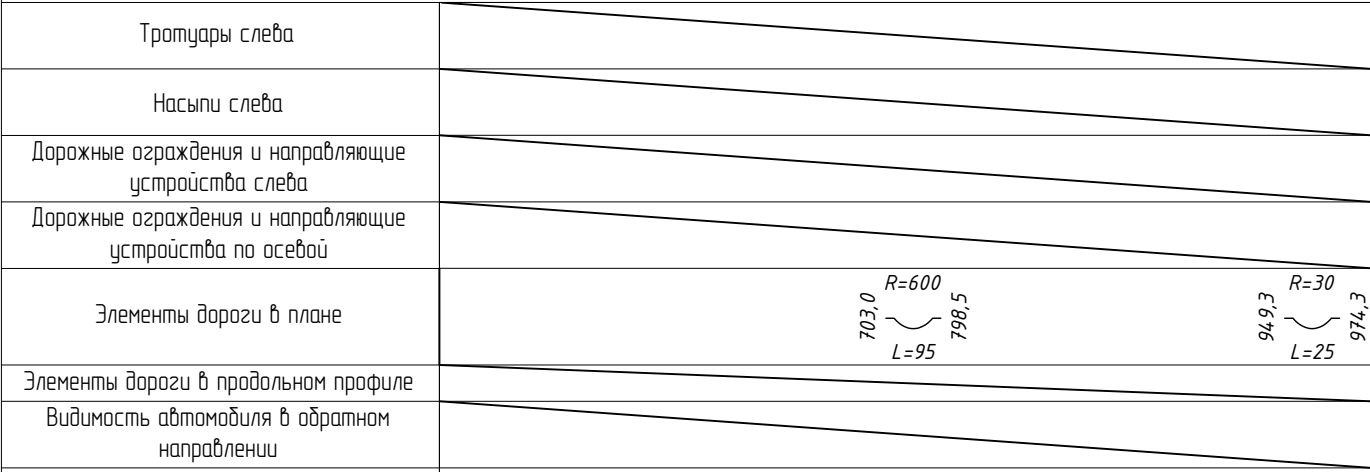
Тротуары слева	
Насыпи слева	
Дорожные ограждения и направляющие устройства слева	
Дорожные ограждения и направляющие устройства по осевой	
Элементы дороги в плане	
Элементы дороги в продольном профиле	
Видимость автомобиля в обратном направлении	



СОГЛАСОВАНО			

Инв.№подл.	Подпись и дата	Взам. инв.№

Видимость автомобиля в прямом направлении	
Горизонтальная дорожная разметка справа	Осевая линия
Дорожные ограждения и направляющие устр-ва справа	
Насыпи справа	
Тротуары справа	



СОГЛАСОВАНО	

Инв.№подл.	Подпись и дата	Взам. инв.№

Ведомость размещения дорожных знаков
(которые должны быть установлены и отражены в проекте в соответствии с требованиями ГОСТ Р 52290-2004)
на участке автомобильной дороги по а/д У-0143 Ж/Д переезд в с. Убинское Убинского района Новосибирской области

участок км 0+000 - км 0+990

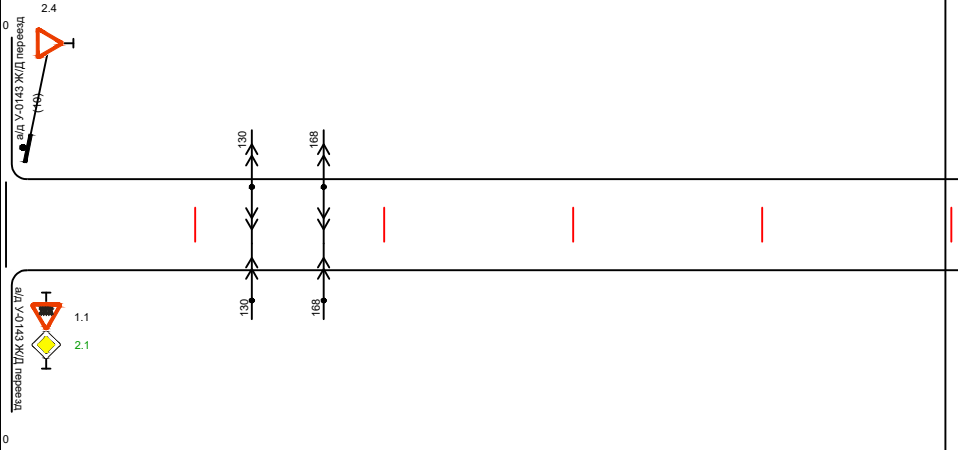
№ п/п	Номер знака по ГОСТ Р 52290-2004	Наименование знака	Типоразмер знака	Площадь знаков, м2	Адрес, км	Проектный адрес, км	Установлено, требуется демонтаж, перемещение	Кол-во	Обслуживаемое направление	Местоположение	
										Тип объекта	Расположение знака на объекте
1	2	3	4	6	7	8	9	10	11	12	13
	1	Предупреждающие знаки									
1	1.1	Железнодорожный переезд со шлагбаумом	1		0+178	-	установлено	2	прямое/обратное	основная дорога	справа/слева
		Итого установлено:						2			
		Итого требуется:						0			
		Итого демонтаж:						0			
		Итого перемещение:						0			
		Итого:						2			
	2	Знаки приоритета									
2	2.4	Уступите дорогу	1		-	0+027	требуется установить	1	обратное	примыкание слева	слева
3	2.1	Главная дорога	1		-	0+052	требуется установить	1	прямое	основная дорога	слева
4	2.1	Главная дорога	1		-	0+178	требуется установить	1	прямое	основная дорога	справа
5	2.1	Главная дорога	1		0+807	-	установлено	1	прямое	основная дорога	справа
6	2.1	Главная дорога	1		0+890	-	установлено	1	прямое	основная дорога	слева
7	2.1	Главная дорога	1		0+970	-	установлено	1	прямое	основная дорога	справа
		Итого установлено:						3			
		Итого требуется:						3			
		Итого демонтаж:						0			
		Итого перемещение:						0			
		Итого:						6			
	3	Запрещающие знаки									
8	3.24	Ограничение максимальной скорости	1		0+211	-	установлено	1	прямое	основная дорога	справа
9	3.24	Ограничение максимальной скорости	1		0+867	-	установлено	1	прямое	основная дорога	слева
10	3.24	Ограничение максимальной скорости	1		0+875	-	установлено	1	прямое	основная дорога	справа
		Итого установлено:						3			
		Итого требуется:						0			
		Итого демонтаж:						0			
		Итого перемещение:						0			
		Итого:						3			
	5	знаки особых предписаний									
11	5.16	Место остановки автобуса и(или) троллейбуса	1		0+826	-	установлено	2	прямое/обратное	основная дорога	справа
		Итого установлено:						2			
		Итого требуется:						0			
		Итого демонтаж:						0			
		Итого перемещение:						0			
		Итого:						2			
		Всего установлено:						10			
		Всего требуется:						3			
		Всего демонтаж:						0			
		Всего перемещение:						0			
		Всего:						13			

Ведомость наличия остановок общественного транспорта
(которые должны быть установлены и отражены в проекте в соответствии с требованиями ГОСТ Р 52290-2004)
на участке автомобильной дороги по а/д У-0143 Ж/Д переезд в с. Убинское Убинского района Новосибирской области

участок км 0+000 - км 0+990

№ п/п	Адрес, км+м	Расположение	Наличие посадочных площадок, заездных карманов, павильонов		Наличие переходно-скоростных полос	Длина по нормативу, м		Фактическая длина, м	
			обустроено	отсутствует		разгон	торможение	разгон	торможение
1	2	3	4	5	6	7	8	9	10
1	0+830	справа	Посадочная площадка, павильон	заездной карман	нет				

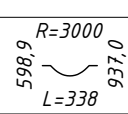
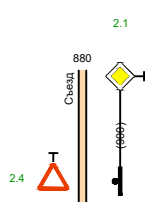


Тротуары слева	
Насыпи слева	
Дорожные ограждения и направляющие устройства слева	
Дорожные ограждения и направляющие устройства по осевой	
Элементы дороги в плане	
Элементы дороги в продольном профиле	
Видимость автомобиля в обратном направлении	



Видимость автомобиля в прямом направлении	
Горизонтальная дорожная разметка справа	Осевая линия
Дорожные ограждения и направляющие устр-ва справа	
Насыпи справа	
Тротуары справа	

СОГЛАСОВАНО			

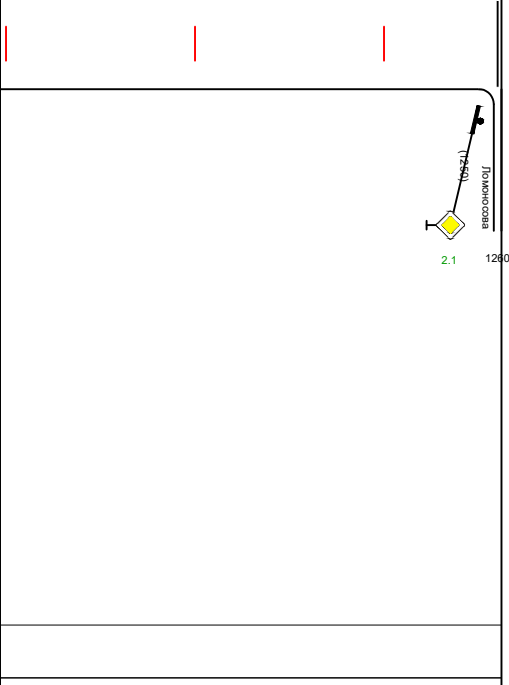

Инв.№подл.	Подпись и дата	Взам. инв.№

Тротуары слева		
Насыпи слева		
Дорожные ограждения и направляющие устройства слева		
Дорожные ограждения и направляющие устройства по осевой		
Элементы дороги в плане		
Элементы дороги в продольном профиле		
Видимость автомобиля в обратном направлении		
		
		
Видимость автомобиля в прямом направлении		
Горизонтальная дорожная разметка справа	Осевая линия	
Дорожные ограждения и направляющие устр-ва справа		
Насыпи справа		
Тротуары справа		

СОГЛАСОВАНО			

Инв.№подл.	Подпись и дата	Взам. инв.№

Тротуары слева	
Насыпи слева	
Дорожные ограждения и направляющие устройства слева	
Дорожные ограждения и направляющие устройства по осевой	
Элементы дороги в плане	
Элементы дороги в продольном профиле	
Видимость автомобиля в обратном направлении	



Видимость автомобиля в прямом направлении	
Горизонтальная дорожная разметка справа	Осевая линия
Дорожные ограждения и направляющие устр-ва справа	
Насыпи справа	
Тротуары справа	

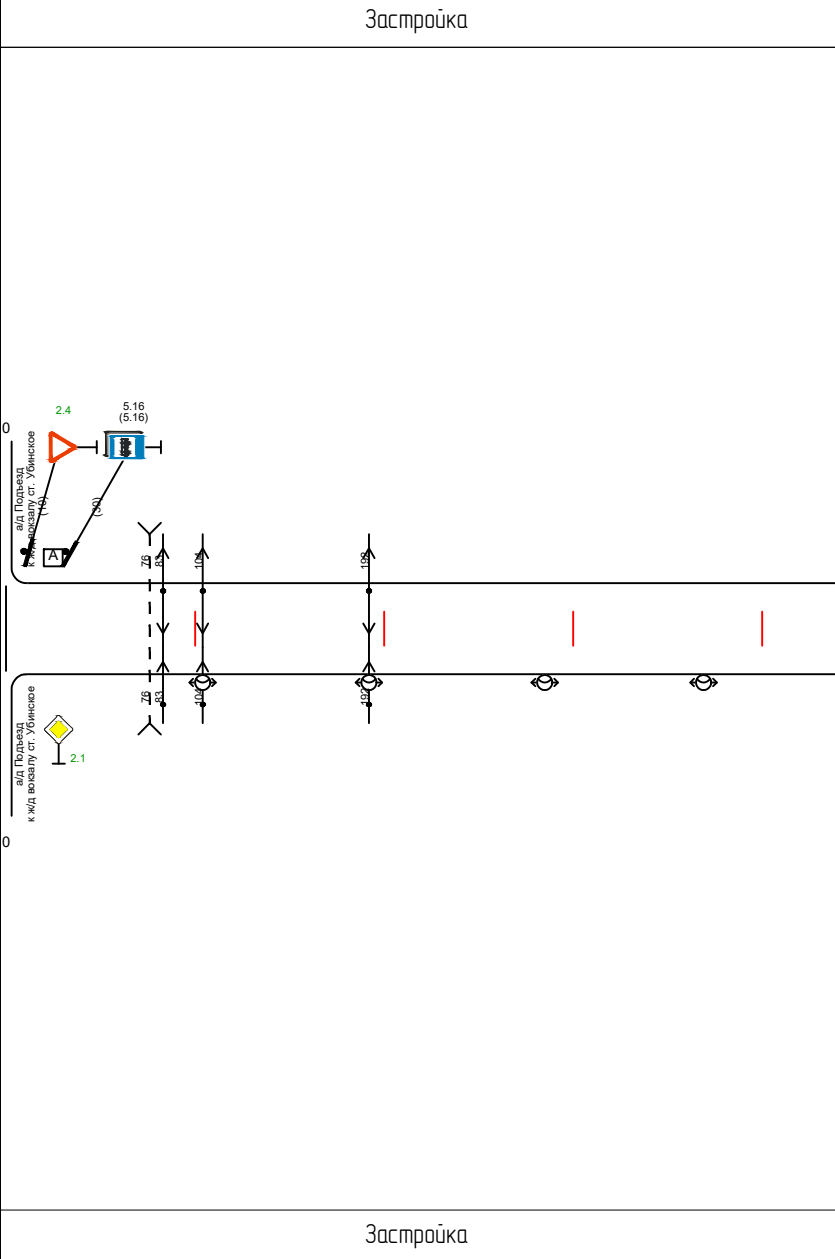
СОГЛАСОВАНО			
Инв.№подл.	Подпись и дата	Взам. инв.№	

**Ведомость размещения дорожных знаков
(которые должны быть установлены и отражены в проекте в соответствии с требованиями ГОСТ Р 52290-2004)
на участке автомобильной дороги по а/д У-0144 на ОПХ в с. Убинское Убинского района Новосибирской области**

участок км 0+000 - км 1+260

№ п/п	Номер знака по ГОСТ Р 52290-2004	Наименование знака	Типоразмер знака	Площадь знаков, м2	Адрес, км	Проектный адрес, км	Установлено, требуется установить, демонтаж, перемещение	Кол-во	Обслуживаемое направление	Местоположение	
										Тип объекта	Расположение знака на объекте
1	2	3	4	6	7	8	9	10	11	12	13
	2	Знаки приоритета									
1	2.4	Уступите дорогу	1		0+010	-	установлено	1	прямое	основная дорога	слева
2	2.4	Уступите дорогу	1		-	0+880	требуется установить	1	обратное	примыкание слева	слева
3	2.1	Главная дорога	1		-	0+900	требуется установить	1	прямое	основная дорога	слева
4	2.1	Главная дорога	1		-	1+250	требуется установить	1	прямое	основная дорога	справа
5	2.4	Уступите дорогу	1		-	1+260	требуется установить	1	обратное	примыкание слева	слева
		Итого установлено:						1			
		Итого требуется:						4			
		Итого демонтаж:						0			
		Итого перемещение:						0			
		Итого:						5			
	3	Запрещающие знаки									
6	3.4	Движение грузовых автомобилей запрещено	1		0+880	-	установлено	1	прямое	основная дорога	справа
		Итого установлено:						1			
		Итого требуется:						0			
		Итого демонтаж:						0			
		Итого перемещение:						0			
		Итого:						1			
		Всего установлено:						2			
		Всего требуется:						4			
		Всего демонтаж:						0			
		Всего перемещение:						0			
		Всего:						6			

Тротуары слева	
Насыпи слева	
Дорожные ограждения и направляющие устройства слева	
Дорожные ограждения и направляющие устройства по осевой	
Элементы дороги в плане	
Элементы дороги в продольном профиле	
Видимость автомобиля в обратном направлении	



Видимость автомобиля в прямом направлении	
Горизонтальная дорожная разметка справа	Осевая линия
Дорожные ограждения и направляющие устройства справа	
Насыпи справа	
Тротуары справа	

СОГЛАСОВАНО			
Инв.№подл.	Подпись и дата	Взам. инв.№	

**Ведомость размещения дорожных знаков
(которые должны быть установлены и отражены в проекте в соответствии с требованиями ГОСТ Р 52290-2004)
на участке автомобильной дороги по а/д У-0152 ул. Дорожная в с. Убинское Убинского района Новосибирской области**

участок км 0+000 - км 0+440

№ п/п	Номер знака по ГОСТ Р 52290-2004	Наименование знака	Типоразмер знака	Площадь знаков, м2	Адрес, км	Проектный адрес, км	Установлено, требуется установить, демонтаж, перемещение	Кол-во	Обслуживаемое направление	Местоположение	
										Тип объекта	Расположение знака на объекте
1	2	3	4	6	7	8	9	10	11	12	13
	2	Знаки приоритета									
1	2.1	Главная дорога	1		0+000	-	требуется установить	1	обратное	примыкание справа	справа
2	2.4	Уступите дорогу	1		0+010	-	требуется установить	1	прямое	основная дорога	слева
		Итого установлено:						0			
		Итого требуется:						2			
		Итого демонтаж:						0			
		Итого перемещение:						0			
		Итого:						2			
	5	знаки особых предписаний									
3	5.16	Место остановки автобуса и(или) троллейбуса	1		0+030	-	установлено	1	прямое	основная дорога	слева
		Итого установлено:						1			
		Итого требуется:						0			
		Итого демонтаж:						0			
		Итого перемещение:						0			
		Итого:						1			
		Всего установлено:						1			
		Всего требуется:						2			
		Всего демонтаж:						0			
		Всего перемещение:						0			
		Всего:						3			

Ведомость наличия остановок общественного транспорта
(которые должны быть установлены и отражены в проекте в соответствии с требованиями ГОСТ Р 52290-2004)
на участке автомобильной дороги по а/д У-0152 ул. Дорожная в с. Убинское Убинского района Новосибирской области

участок км 0+000 - км 0+440

№ п/п	Адрес, км+м	Расположение	Наличие посадочных площадок, заездных карманов, павильонов		Наличие переходно-скоростных полос	Длина по нормативу, м		Фактическая длина, м	
			обустроено	отсутствует		разгон	торможение	разгон	торможение
1	2	3	4	5	6	7	8	9	10
1	0+030	слева	Посадочная	посадочная площадка, заездной карман	нет				

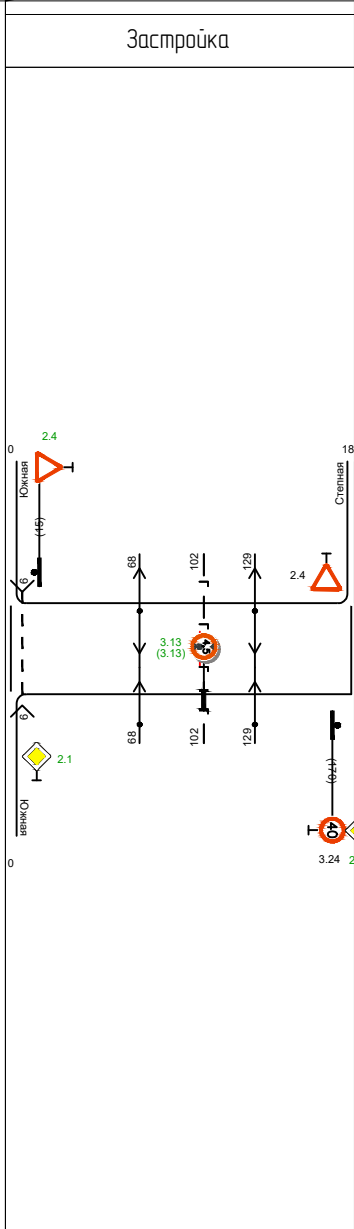
Ведомость размещения искусственного освещения

(которые должны быть установлены и отражены в проекте в соответствии с требованиями ГОСТ Р 52290-2004)
на участке автомобильной дороги по а/д У-0152 ул. Дорожная в с. Убинское Убинского района Новосибирской области

участок км 0+000 - км 0+440

№п/п	Начало участка, км +м	Конец участка, км +м	Объект установки	Количество опор \ светильников	Протяженность, м		Расположение
					Проектируемые в соответствии с нормативными документами, м	Фактически установленные, м	
1	2	3	4	5	6	7	8
Итого				4/4		265	
1	0+104	0+369		4/4		265	справа

Тротуары слева	
Насыпи слева	
Дорожные ограждения и направляющие устройства слева	
Дорожные ограждения и направляющие устройства по осевой	
Элементы дороги в плане	
Элементы дороги в продольном профиле	
Видимость автомобиля в обратном направлении	



Застройка

Видимость автомобиля в прямом направлении	
Горизонтальная дорожная разметка справа	Осевая линия
Дорожные ограждения и направляющие устр-ва справа	
Насыпи справа	
Тротуары справа	

СОГЛАСОВАНО			

Инв.№подл.	
Подпись и дата	
Взам. инв.№	

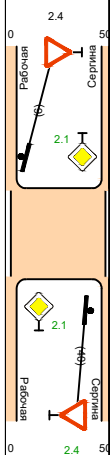
**Ведомость размещения дорожных знаков
(которые должны быть установлены и отражены в проекте в соответствии с требованиями ГОСТ Р 52290-2004)
на участке автомобильной дороги по а/д У-0160 Южная-Степная «У-0134»-«У-0133» в с. Убинское Убинского района Новосибирской области**

участок км 0+000 - км 0+180

№ п/п	Номер знака по ГОСТ Р 52290-2004	Наименование знака	Типоразмер знака	Площадь знаков, м2	Адрес, км	Проектный адрес, км	Установлено, требуется установить, демонтаж, перемещение	Кол-во	Обслуживаемое направление	Местоположение	
										Тип объекта	Расположение знака на объекте
1	2	3	4	6	7	8	9	10	11	12	13
	2	Знаки приоритета									
1	2.4	Уступите дорогу	1		-	0+015	требуется установить	1	прямое	основная дорога	слева
		Итого установлено:						0			
		Итого требуется:						1			
		Итого демонтаж:						0			
		Итого перемещение:						0			
		Итого:						1			
	3	Запрещающие знаки									
2	3.13	Ограничение высоты	1		-	0+102	требуется установить	2	прямое	основная дорога	над дорогой
3	3.24	Ограничение максимальной скорости	1		0+170	-	установлено	1	прямое	основная дорога	справа
		Итого установлено:						1			
		Итого требуется:						2			
		Итого демонтаж:						0			
		Итого перемещение:						0			
		Итого:						3			
		Всего установлено:						1			
		Всего требуется:						3			
		Всего демонтаж:						0			
		Всего перемещение:						0			
		Всего:						4			

Тротуары слева	/
Насыпи слева	/
Дорожные ограждения и направляющие устройства слева	/
Дорожные ограждения и направляющие устройства по осевой	/
Элементы дороги в плане	/
Элементы дороги в продольном профиле	/
Видимость автомобиля в обратном направлении	

Взстройка



Взстройка

Видимость автомобиля в прямом направлении	/
Горизонтальная дорожная разметка справа	Осевая линия
Дорожные ограждения и направляющие устр-ва справа	/
Насыпи справа	/
Тротуары справа	/

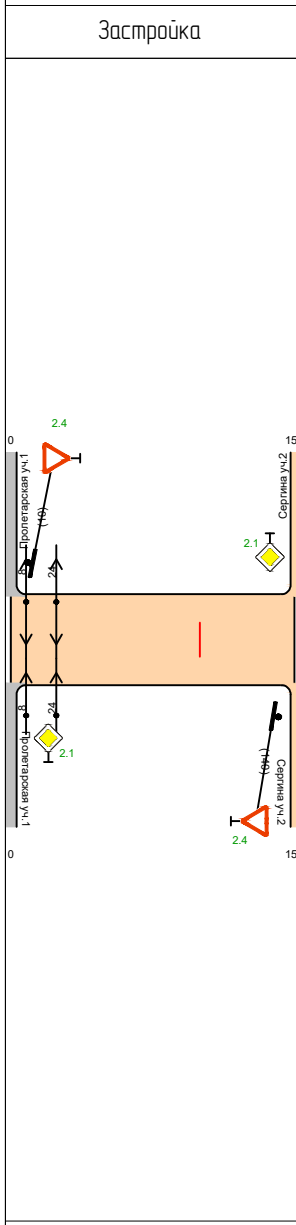
СОГЛАСОВАНО			
Инв.№подл.	Подпись и дата	Взам. инв.№	

Ведомость размещения дорожных знаков
(которые должны быть установлены и отражены в проекте в соответствии с требованиями ГОСТ Р 52290-2004)
на участке автомобильной дороги по а/п У-0153 Рабочая-Сергина в с. Убинское Убинского района Новосибирской области

участок км 0+000 - км 0+050

№ п/п	Номер знака по ГОСТ Р 52290-2004	Наименование знака	Типоразмер знака	Площадь знаков, м2	Адрес, км	Проектный адрес, км	Установлено, требуется установить, демонтаж, перемещение	Кол-во	Обслуживаемое направление	Местоположение	
										Тип объекта	Расположение знака на объекте
1	2	3	4	6	7	8	9	10	11	12	13
	2	Знаки приоритета									
1	2.4	Уступите дорогу	1		0+010	-	установлено	1	прямое	основная дорога	слева
2	2.4	Уступите дорогу	1		0+645	-	требуется установить	1	прямое	основная дорога	справа
		Итого установлено:						1			
		Итого требуется:						1			
		Итого демонтаж:						0			
		Итого перемещение:						0			
		Итого:						2			
		Всего установлено:						1			
		Всего требуется:						1			
		Всего демонтаж:						0			
		Всего перемещение:						0			
		Всего:						2			

Тротуары слева	
Насыпи слева	
Дорожные ограждения и направляющие устройства слева	
Дорожные ограждения и направляющие устройства по осевой	
Элементы дороги в плане	
Элементы дороги в продольном профиле	
Видимость автомобиля в обратном направлении	



Застройка

Видимость автомобиля в прямом направлении	
Горизонтальная дорожная разметка справа	
Осевая линия	
Дорожные ограждения и направляющие устр-ва справа	
Насыпи справа	
Тротуары справа	

СОГЛАСОВАНО			

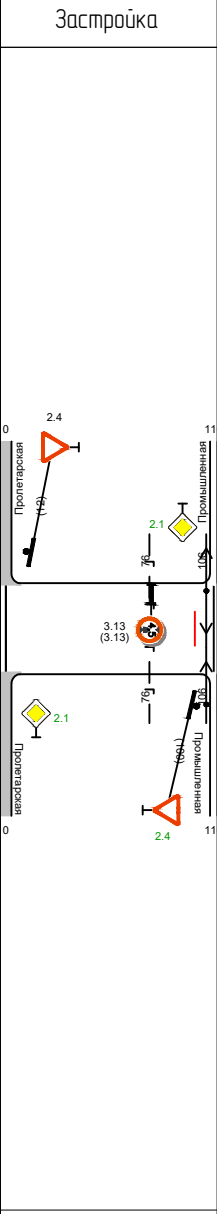
Инв.№подл.	
Подпись и дата	
Взам. инв.№	

Ведомость размещения дорожных знаков
(которые должны быть установлены и отражены в проекте в соответствии с требованиями ГОСТ Р 52290-2004)
на участке автомобильной дороги по а/п У-0154 Пролетарская-Сергина №2 «У-0103»-«У-0107 ч.2»
в с. Убинское Убинского района Новосибирской области

участок км 0+000 - км 0+150

№ п/п	Номер знака по ГОСТ Р 52290-2004	Наименование знака	Типоразмер знака	Площадь знаков, м2	Адрес, км	Проектный адрес, км	Установлено, требуется установить, демонтаж, перемещение	Кол-во	Обслуживаемое направление	Местоположение	
										Тип объекта	Расположение знака на объекте
1	2	3	4	6	7	8	9	10	11	12	13
	2	Знаки приоритета									
1	2.4	Уступите дорогу	1		-	0+010	требуется установить	1	прямое	основная дорога	слева
2	2.4	Уступите дорогу	1		-	0+140	требуется установить	1	прямое	основная дорога	справа
		Итого установлено:						0			
		Итого требуется:						2			
		Итого демонтаж:						0			
		Итого перемещение:						0			
		Итого:						2			
		Всего установлено:						0			
		Всего требуется:						2			
		Всего демонтаж:						0			
		Всего перемещение:						0			
		Всего:						2			

Тротуары слева	
Насыпи слева	
Дорожные ограждения и направляющие устройства слева	
Дорожные ограждения и направляющие устройства по осевой	
Элементы дороги в плане	
Элементы дороги в продольном профиле	
Видимость автомобиля в обратном направлении	



Застройка

Видимость автомобиля в прямом направлении	
Горизонтальная дорожная разметка справа	Осевая линия
Дорожные ограждения и направляющие устр-ва справа	
Насыпи справа	
Тротуары справа	

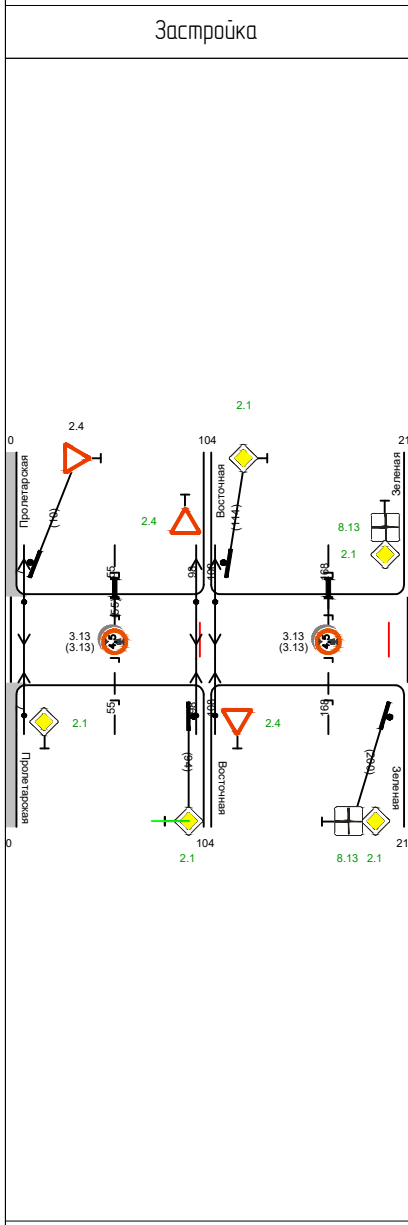
СОГЛАСОВАНО			
Инв.№подл.	Подпись и дата	Взам. инв.№	

**Ведомость размещения дорожных знаков
(которые должны быть установлены и отражены в проекте в соответствии с требованиями ГОСТ Р 52290-2004)
на участке автомобильной дороги по а/п У-0155 Пролетарская-Промышленная в с. Убинское Убинского района Новосибирской области**

участок км 0+000 - км 0+110

№ п/п	Номер знака по ГОСТ Р 52290-2004	Наименование знака	Типоразмер знака	Площадь знаков, м2	Адрес, км	Проектный адрес, км	Установлено, требуется установить, демонтаж, перемещение	Кол-во	Обслуживаемое направление	Местоположение	
										Тип объекта	Расположение знака на объекте
1	2	3	4	6	7	8	9	10	11	12	13
	2	Знаки приоритета									
1	2.4	Уступите дорогу	1		0+012	-	установлено	1	прямое	основная дорога	слева
2	2.4	Уступите дорогу	1		-	0+100	требуется установить	1	прямое	основная дорога	справа
		Итого установлено:						1			
		Итого требуется:						1			
		Итого демонтаж:						0			
		Итого перемещение:						0			
		Итого:						2			
	3	Запрещающие знаки									
3	3.13	Ограничение высоты	1		-	0+076	требуется установить	2	прямое/обратное	основная дорога	над дорогой
		Итого установлено:						0			
		Итого требуется:						2			
		Итого демонтаж:						0			
		Итого перемещение:						0			
		Итого:						2			
		Всего установлено:						1			
		Всего требуется:						3			
		Всего демонтаж:						0			
		Всего перемещение:						0			
		Всего:						4			

Тротуары слева	
Насыпи слева	
Дорожные ограждения и направляющие устройства слева	
Дорожные ограждения и направляющие устройства по осевой	
Элементы дороги в плане	
Элементы дороги в продольном профиле	
Видимость автомобиля в обратном направлении	



Застройка

Видимость автомобиля в прямом направлении	
Горизонтальная дорожная разметка справа	Осевая линия
Дорожные ограждения и направляющие устр-ва справа	
Насыпи справа	
Тротуары справа	

СОГЛАСОВАНО			
Инв.№подл.	Подпись и дата	Взам. инв.№	

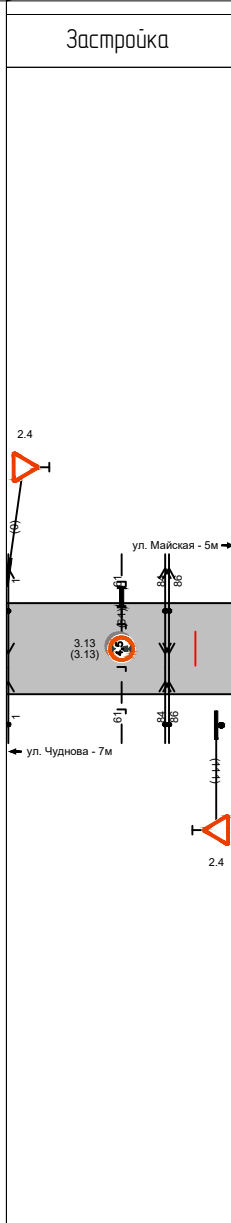
**Ведомость размещения дорожных знаков
(которые должны быть установлены и отражены в проекте в соответствии с требованиями ГОСТ Р 52290-2004)**

на участке автомобильной дороги по а/п У-0156 Зелёная-Пролетарская «У-0119»-«У-0103» в с. Убинское Убинского района Новосибирской области

участок км 0+000 - км 0+210

№ п/п	Номер знака по ГОСТ Р 52290-2004	Наименование знака	Типоразмер знака	Площадь знаков, м2	Адрес, км	Проектный адрес, км	Установлено, требуется установить, демонтаж, перемещение	Кол-во	Обслуживаемое направление	Местоположение	
										Тип объекта	Расположение знака на объекте
1	2	3	4	6	7	8	9	10	11	12	13
	2	Знаки приоритета									
1	2.4	Уступите дорогу	1		0+010	-	установлено	1	прямое	основная дорога	слева
2	2.1	Главная дорога	1		-	0+094	требуется установить	1	прямое	основная дорога	справа
3	2.1	Главная дорога	1		-	0+114	требуется установить	1	прямое	основная дорога	слева
4	2.1	Главная дорога	1		-	0+200	требуется установить	1	прямое	основная дорога	справа
		Итого установлено:						1			
		Итого требуется:						3			
		Итого демонтаж:						0			
		Итого перемещение:						0			
		Итого:						4			
	3	Запрещающие знаки									
5	3.13	Ограничение высоты	1		0+055	-	установлено	2	прямое/обратное	основная дорога	над дорогой
6	3.13	Ограничение высоты	1		0+168	-	установлено	2	прямое/обратное	основная дорога	над дорогой
		Итого установлено:						4			
		Итого требуется:						0			
		Итого демонтаж:						0			
		Итого перемещение:						0			
		Итого:						4			
	8	Знаки дополнительной информации									
7	8.13	Направление главной дороги	1		-	0+200	требуется установить	1	прямое	основная дорога	справа
		Итого установлено:						0			
		Итого требуется:						1			
		Итого демонтаж:						0			
		Итого перемещение:						0			
		Итого:						1			
		Всего установлено:						5			
		Всего требуется:						4			
		Всего демонтаж:						0			
		Всего перемещение:						0			
		Всего:						9			

Тротуары слева	
Насыпи слева	
Дорожные ограждения и направляющие устройства слева	
Дорожные ограждения и направляющие устройства по осевой	
Элементы дороги в плане	
Элементы дороги в продольном профиле	
Видимость автомобиля в обратном направлении	



Застройка

Видимость автомобиля в прямом направлении	
Горизонтальная дорожная разметка справа	Осевая линия
Дорожные ограждения и направляющие устр-ва справа	
Насыпи справа	
Тротуары справа	

СОГЛАСОВАНО			

Инв.№подл.	
Подпись и дата	
Взам. инв.№	

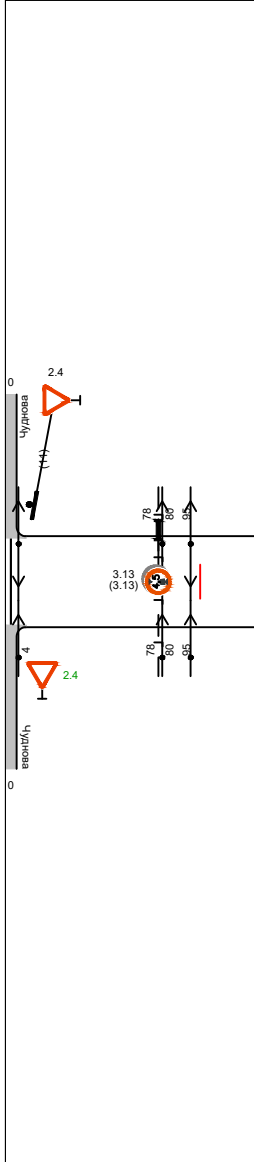
**Ведомость размещения дорожных знаков
(которые должны быть установлены и отражены в проекте в соответствии с требованиями ГОСТ Р 52290-2004)
на участке автомобильной дороги по а/п У-0157 Чуднова-Майская в с. Убинское Убинского района Новосибирской области**

участок км 0+000 - км 0+120

№ п/п	Номер знака по ГОСТ Р 52290-2004	Наименование знака	Типоразмер знака	Площадь знаков, м2	Адрес, км	Проектный адрес, км	Установлено, требуется установить, демонтаж, перемещение	Кол-во	Обслуживаемое направление	Местоположение	
										Тип объекта	Расположение знака на объекте
1	2	3	4	6	7	8	9	10	11	12	13
	2	Знаки приоритета									
1	2.4	Уступите дорогу	1		0+000	-	установлено	1	прямое	основная дорога	слева
2	2.4	Уступите дорогу	1		0+111	-	установлено	1	прямое	основная дорога	справа
		Итого установлено:						2			
		Итого требуется:						0			
		Итого демонтаж:						0			
		Итого перемещение:						0			
		Итого:						2			
	3	Запрещающие знаки									
3	3.13	Ограничение высоты	1		0+061	-	установлено	2	прямое/обратное	основная дорога	над дорогой
		Итого установлено:						2			
		Итого требуется:						0			
		Итого демонтаж:						0			
		Итого перемещение:						0			
		Итого:						2			
		Всего установлено:						4			
		Всего требуется:						0			
		Всего демонтаж:						0			
		Всего перемещение:						0			
		Всего:						4			

Тротуары слева	
Насыпи слева	
Дорожные ограждения и направляющие устройства слева	
Дорожные ограждения и направляющие устройства по осевой	
Элементы дороги в плане	
Элементы дороги в продольном профиле	
Видимость автомобиля в обратном направлении	

Застройка



Застройка

Видимость автомобиля в прямом направлении	
Горизонтальная дорожная разметка справа	Осевая линия
Дорожные ограждения и направляющие устр-ва справа	
Насыпи справа	
Тротуары справа	

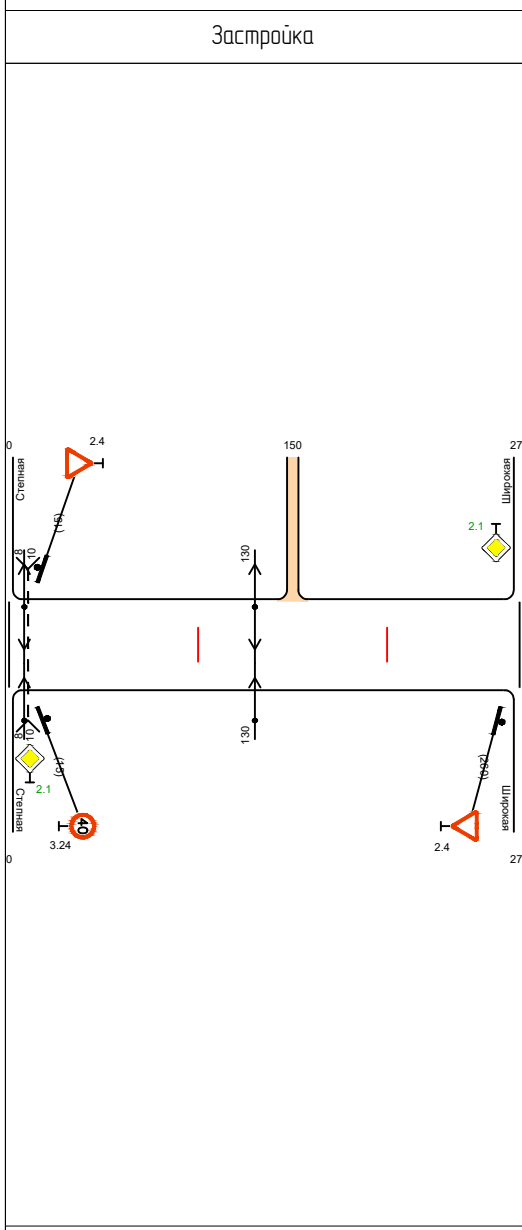
СОГЛАСОВАНО			
Инв.№подл.	Подпись и дата	Взам. инв.№	

Ведомость размещения дорожных знаков
(которые должны быть установлены и отражены в проекте в соответствии с требованиями ГОСТ Р 52290-2004)
на участке автомобильной дороги по а/п У-0158 Чуднова-Железнодорожная в с. Убинское Убинского района Новосибирской области

участок км 0+000 - км 0+130

№ п/п	Номер знака по ГОСТ Р 52290-2004	Наименование знака	Типоразмер знака	Площадь знаков, м2	Адрес, км	Проектный адрес, км	Установлено, требуется установить, демонтаж, перемещение	Кол-во	Обслуживаемое направление	Местоположение	
										Тип объекта	Расположение знака на объекте
1	2	3	4	6	7	8	9	10	11	12	13
	2	Знаки приоритета									
1	2.4	Уступите дорогу	1		0+000	-	установлено	1	прямое	основная дорога	слева
		Итого установлено:						1			
		Итого требуется:						0			
		Итого демонтаж:						0			
		Итого перемещение:						0			
		Итого:						1			
	3	Запрещающие знаки									
2	3.13	Ограничение высоты	1		0+078	-	установлено	2	прямое/обратное	основная дорога	над дорогой
		Итого установлено:						2			
		Итого требуется:						0			
		Итого демонтаж:						0			
		Итого перемещение:						0			
		Итого:						2			
		Всего установлено:						3			
		Всего требуется:						0			
		Всего демонтаж:						0			
		Всего перемещение:						0			
		Всего:						3			

Тротуары слева	
Насыпи слева	
Дорожные ограждения и направляющие устройства слева	
Дорожные ограждения и направляющие устройства по осевой	
Элементы дороги в плане	
Элементы дороги в продольном профиле	
Видимость автомобиля в обратном направлении	



Застройка

Видимость автомобиля в прямом направлении	
Горизонтальная дорожная разметка справа	Осевая линия
Дорожные ограждения и направляющие устр-ва справа	
Насыпи справа	
Тротуары справа	

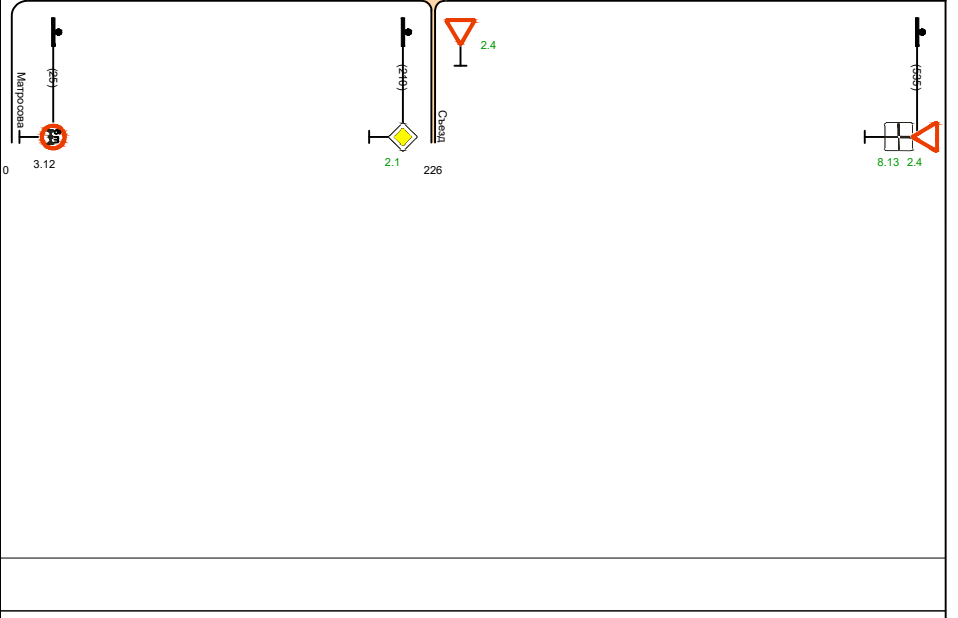
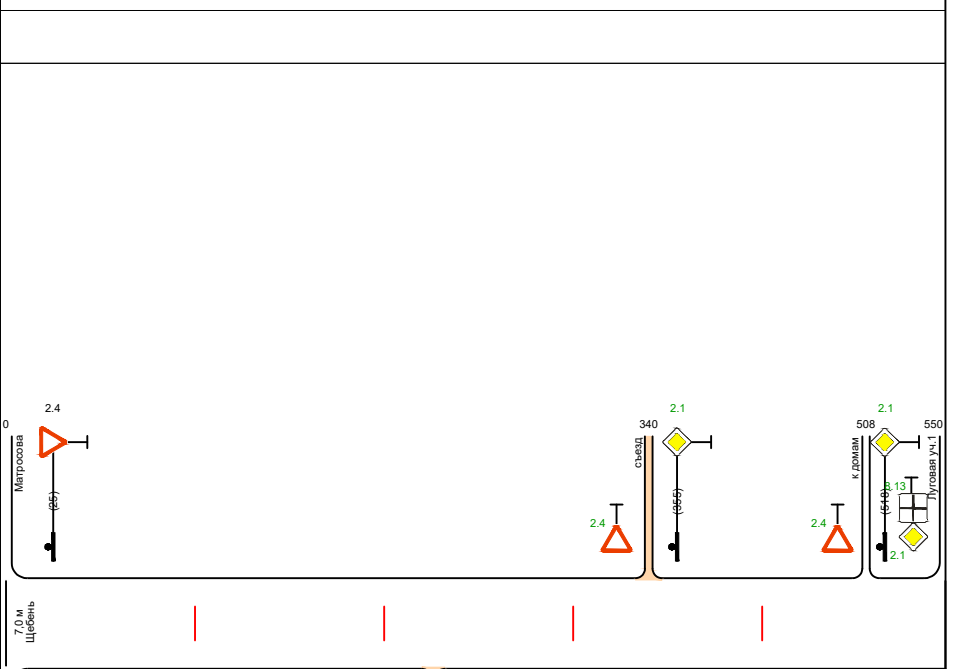
СОГЛАСОВАНО			
Инв.№подл.			
Подпись и дата			
Взам. инв.№			

**Ведомость размещения дорожных знаков
(которые должны быть установлены и отражены в проекте в соответствии с требованиями ГОСТ Р 52290-2004)
на участке автомобильной дороги по а/п У-0159 Стенная-Широкая «У-0133»-«У-0127» в с. Убинское Убинского района Новосибирской области**

участок км 0+000 - км 0+270

№ п/п	Номер знака по ГОСТ Р 52290-2004	Наименование знака	Типоразмер знака	Площадь знаков, м2	Адрес, км	Проектный адрес, км	Установлено, требуется установить, демонтаж, перемещение	Кол-во	Обслуживаемое направление	Местоположение	
										Тип объекта	Расположение знака на объекте
1	2	3	4	6	7	8	9	10	11	12	13
	2	Знаки приоритета									
1	2.4	Уступите дорогу	1		0+015	-	установлено	1	прямое	основная дорога	слева
2	2.4	Уступите дорогу	1		0+260	-	установлено	1	прямое	основная дорога	справа
		Итого установлено:						2			
		Итого требуется:						0			
		Итого демонтаж:						0			
		Итого перемещение:						0			
		Итого:						2			
	3	Запрещающие знаки									
3	3.24	Ограничение максимальной скорости	1		0+015	-	установлено	1	прямое	основная дорога	справа
		Итого установлено:						1			
		Итого требуется:						0			
		Итого демонтаж:						0			
		Итого перемещение:						0			
		Итого:						1			
		Всего установлено:						3			
		Всего требуется:						0			
		Всего демонтаж:						0			
		Всего перемещение:						0			
		Всего:						3			

Тротуары слева	
Насыпи слева	
Дорожные ограждения и направляющие устройства слева	
Дорожные ограждения и направляющие устройства по осевой	
Элементы дороги в плане	
Элементы дороги в продольном профиле	
Видимость автомобиля в обратном направлении	



Видимость автомобиля в прямом направлении	
Горизонтальная дорожная разметка справа	Осевая линия
Дорожные ограждения и направляющие устр-ва справа	
Насыпи справа	
Тротуары справа	

СОГЛАСОВАНО			

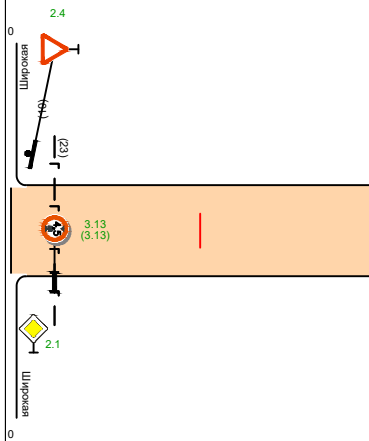
Инв.№подл.	Подпись и дата	Взам. инв.№

**Ведомость размещения дорожных знаков
(которые должны быть установлены и отражены в проекте в соответствии с требованиями ГОСТ Р 52290-2004)
на участке автомобильной дороги по а/п У-0161 Матросова-Луговая в с. Убинское Убинского района Новосибирской области**

участок км 0+000 - км 0+550

№ п/п	Номер знака по ГОСТ Р 52290-2004	Наименование знака	Типоразмер знака	Площадь знаков, м2	Адрес, км	Проектный адрес, км	Установлено, требуется установить, демонтаж, перемещение	Кол-во	Обслуживаемое направление	Местоположение	
										Тип объекта	Расположение знака на объекте
1	2	3	4	6	7	8	9	10	11	12	13
	2	Знаки приоритета									
1	2.4	Уступите дорогу	1		0+025	-	установлено	1	прямое	основная дорога	слева
2	2.1	Главная дорога	1		-	0+210	требуется установить	1	прямое	основная дорога	справа
3	2.4	Уступите дорогу	1		-	0+226	требуется установить	1	обратное	примыкание справа	справа
4	2.4	Уступите дорогу	1		-	0+340	требуется установить	1	прямое	основная дорога	слева
5	2.1	Главная дорога	1		-	0+355	требуется установить	1	прямое	основная дорога	слева
6	2.4	Уступите дорогу	1		-	0+508	требуется установить	1	обратное	примыкание слева	слева
7	2.1	Главная дорога	1		-	0+518	требуется установить	1	прямое	основная дорога	слева
8	2.4	Уступите дорогу	1		-	0+535	требуется установить	1	прямое	примыкание слева	справа
		Итого установлено:						1			
		Итого требуется:						7			
		Итого демонтаж:						0			
		Итого перемещение:						0			
		Итого:						8			
	3	Запрещающие знаки									
9	3.12	Ограничение массы, приходящейся на ось транспортного средства	1		0+025	-	установлено	1	прямое	основная дорога	справа
		Итого установлено:						1			
		Итого требуется:						0			
		Итого демонтаж:						0			
		Итого перемещение:						0			
		Итого:						1			
	8	Знаки дополнительной информации									
106	8.13	Направление главной дороги	1		-	0+535	требуется установить	1	прямое	основная дорога	справа
		Итого установлено:						0			
		Итого требуется:						1			
		Итого демонтаж:						0			
		Итого перемещение:						0			
		Итого:						1			
		Всего установлено:						2			
		Всего требуется:						8			
		Всего демонтаж:						0			
		Всего перемещение:						0			
		Всего:						10			

Тротуары слева	
Насыпи слева	
Дорожные ограждения и направляющие устройства слева	
Дорожные ограждения и направляющие устройства по осевой	
Элементы дороги в плане	
Элементы дороги в продольном профиле	
Видимость автомобиля в обратном направлении	



СОГЛАСОВАНО			

Инв.№подл.	Подпись и дата	Взам. инв.№

Видимость автомобиля в прямом направлении	
Горизонтальная дорожная разметка справа	Осевая линия
Дорожные ограждения и направляющие устр-ва справа	
Насыпи справа	
Тротуары справа	

**Ведомость размещения дорожных знаков
(которые должны быть установлены и отражены в проекте в соответствии с требованиями ГОСТ Р 52290-2004)
на участке автомобильной дороги по/п У-0162 Широкая-Водоскважина в с. Убинское Убинского района Новосибирской области**

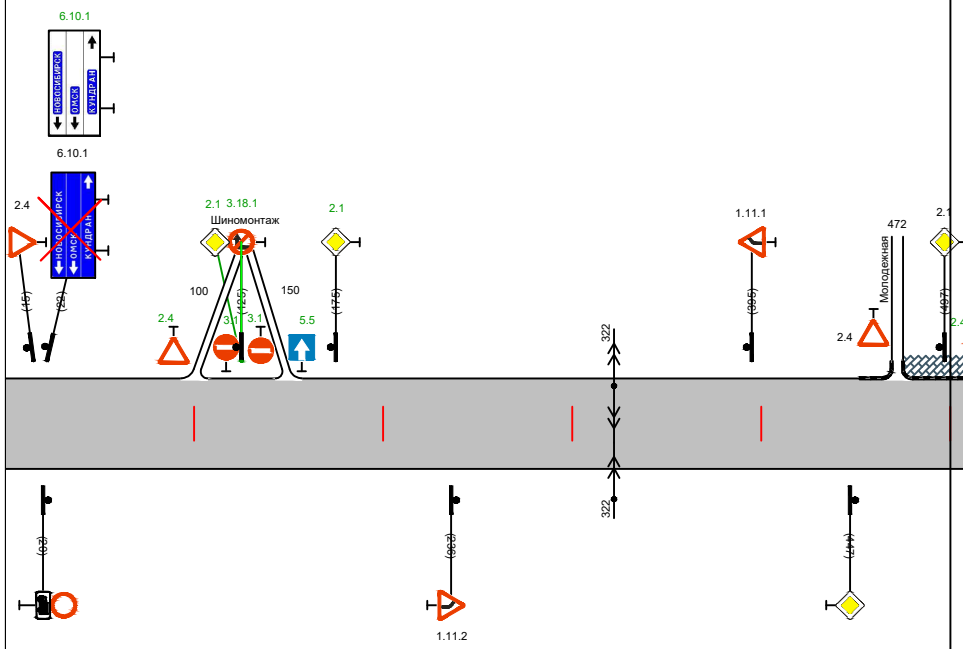
участок км 0+000 - км 0+190

№ п/п	Номер знака по ГОСТ Р 52290-2004	Наименование знака	Типоразмер знака	Площадь знаков, м2	Адрес, км	Проектный адрес, км	Установлено, требуется установить, демонтаж, перемещение	Кол-во	Обслуживаемое направление	Местоположение	
										Тип объекта	Расположение знака на объекте
1	2	3	4	6	7	8	9	10	11	12	13
	2	Знаки приоритета									
1	2.4	Уступите дорогу	1		-	0+010	требуется установить	1	прямое	основная дорога	слева
		Итого установлено:						0			
		Итого требуется:						1			
		Итого демонтаж:						0			
		Итого перемещение:						0			
		Итого:						1			
	3	Запрещающие знаки									
2	3.13	Ограничение высоты	1		-	0+023	требуется установить	2	прямое/обратное	основная дорога	над дорогой
		Итого установлено:						0			
		Итого требуется:						2			
		Итого демонтаж:						0			
		Итого перемещение:						0			
		Итого:						2			
		Всего установлено:						0			
		Всего требуется:						3			
		Всего демонтаж:						0			
		Всего перемещение:						0			
		Всего:						3			

Схемы организации дорожного движения
ул. Весенняя (0,000–0,500км)

Тротуары слева	
Насыпи слева	
Дорожные ограждения и направляющие устройства слева	
Дорожные ограждения и направляющие устройства по осевой	
Элементы дороги в плане	
Элементы дороги в продольном профиле	
Видимость автомобиля в обратном направлении	

Застройка



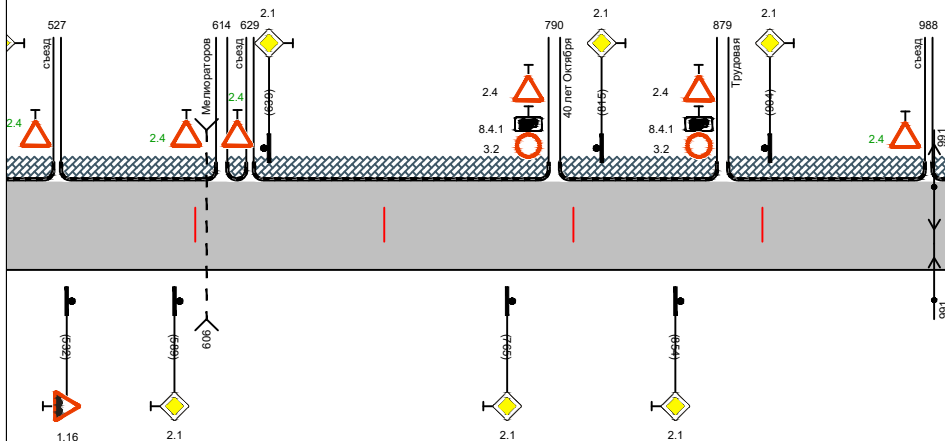
СОГЛАСОВАНО			

Инв.№подл.	
Подпись и дата	
Взам. инв.№	

Видимость автомобиля в прямом направлении	
Горизонтальная дорожная разметка справа	Осевая линия
Дорожные ограждения и направляющие устройства справа	
Насыпи справа	
Тротуары справа	

Тротуары слева	ширина 1,5 м, материал асфальтобетон, 0,475 - 1,174
Насыпи слева	
Дорожные ограждения и направляющие устройства слева	
Дорожные ограждения и направляющие устройства по осевой	
Элементы дороги в плане	$R=500$ $494,6$ — $588,4$ $L=94$
Элементы дороги в продольном профиле	
Видимость автомобиля в обратном направлении	

Застройка



Видимость автомобиля в прямом направлении

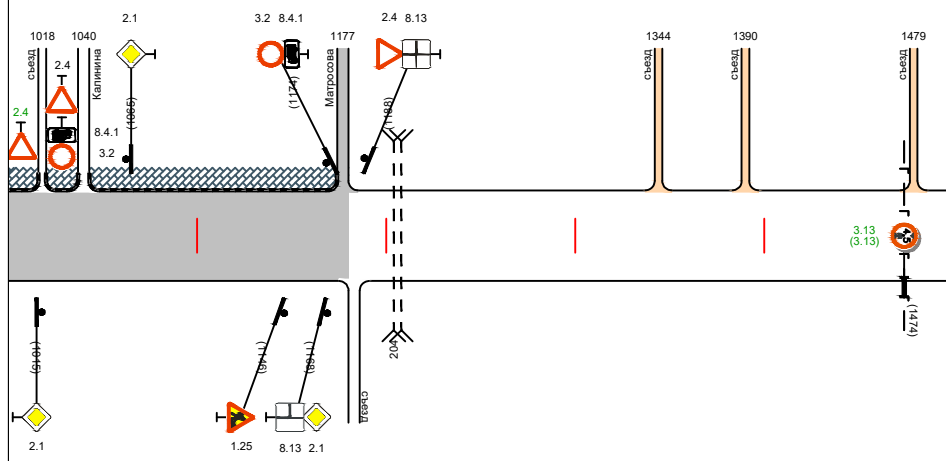
Горизонтальная дорожная разметка справа	Осевая линия
Дорожные ограждения и направляющие устройства справа	
Насыпи справа	
Тротуары справа	

СОГЛАСОВАНО

Инв.№подл.	Подпись и дата	Взам. инв.№
------------	----------------	-------------

Тротуары слева	ширина 1,5 м, материал асфальтобетон, 0,475 – 1,174
Насыпи слева	
Дорожные ограждения и направляющие устройства слева	
Дорожные ограждения и направляющие устройства по осевой	
Элементы дороги в плане	
Элементы дороги в продольном профиле	
Видимость автомобиля в обратном направлении	

Застройка



Видимость автомобиля в прямом направлении	
Горизонтальная дорожная разметка справа	Осевая линия
Дорожные ограждения и направляющие устр-ва справа	
Насыпи справа	
Тротуары справа	

СОГЛАСОВАНО			
Инв.№подл.	Подпись и дата	Взам. инв.№	

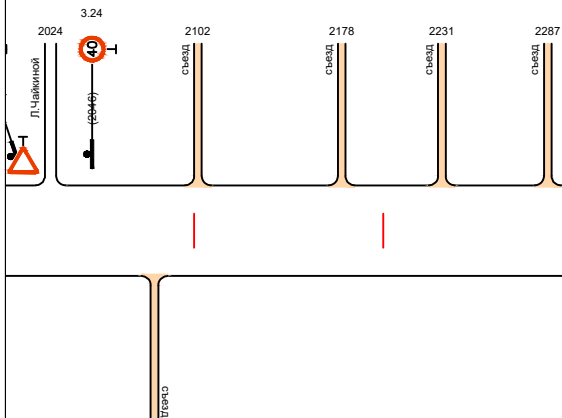
Тротуары слева		
Насыпи слева		
Дорожные ограждения и направляющие устройства слева		
Дорожные ограждения и направляющие устройства по осевой		
Элементы дороги в плане		
Элементы дороги в продольном профиле		
Видимость автомобиля в обратном направлении		
Видимость автомобиля в прямом направлении Горизонтальная дорожная разметка справа Осевая линия Дорожные ограждения и направляющие устр-ва справа Насыпи справа Тротуары справа	Застройка	

СОГЛАСОВАНО			

Инв.№подл.	Подпись и дата	Взам. инв.№

Тротуары слева	
Насыпи слева	
Дорожные ограждения и направляющие устройства слева	
Дорожные ограждения и направляющие устройства по осевой	
Элементы дороги в плане	
Элементы дороги в продольном профиле	
Видимость автомобиля в обратном направлении	

Застройка



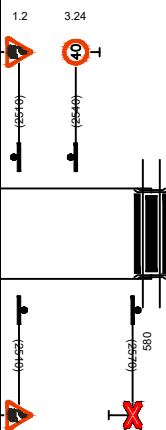
СОГЛАСОВАНО			

Инв.№подл.	Подпись и дата	Взам. инв.№	

Видимость автомобиля в прямом направлении	
Горизонтальная дорожная разметка справа	Осевая линия
Дорожные ограждения и направляющие устр-ва справа	
Насыпи справа	
Тротуары справа	

Тротуары слева	
Насыпи слева	
Дорожные ограждения и направляющие устройства слева	
Дорожные ограждения и направляющие устройства по осевой	
Элементы дороги в плане	
Элементы дороги в продольном профиле	
Видимость автомобиля в обратном направлении	

Застройка



СОГЛАСОВАНО			

Инв.№подл.	Подпись и дата	Взам. инв.№	

Видимость автомобиля в прямом направлении	
Горизонтальная дорожная разметка справа	Осевая линия
Дорожные ограждения и направляющие устр-ва справа	
Насыпи справа	
Тротуары справа	

**Ведомость размещения дорожных знаков
(которые должны быть установлены и отражены в проекте в соответствии с требованиями ГОСТ Р 52290-2004)
на участке автомобильной дороги по ул. Весенняя в с. Убинское Убинского района Новосибирской области**

участок км 0+000 - км 2+580

№ п/п	Номер знака по ГОСТ Р 52290-2004	Наименование знака	Типоразмер знака	Площадь знаков, м2	Адрес, км	Проектный адрес, км	Установлено, требуется установить, демонтаж, перемещение	Кол-во	Обслуживаемое направление	Местоположение	
										Тип объекта	Расположение знака на объекте
1	2	3	4	6	7	8	9	10	11	12	13
	1	Предупреждающие знаки									
1	1.11.2	Опасный поворот	1		0+236	-	установлено	1	прямое	основная дорога	справа
2	1.11.1	Опасный поворот	1		0+395	-	установлено	1	прямое	основная дорога	слева
3	1.16	Неровная дорога	1		0+532	-	установлено	1	прямое	основная дорога	справа
4	1.25	Дорожные работы	1		1+146	-	установлено	1	прямое	основная дорога	справа
5	1.2	Железнодорожный переезд без шлагбаума	1		2+510	-	установлено	1	прямое/обратное	основная дорога	справа/слева
6	1.3.1	Однопутная железная дорога	1		2+570	-	установлено	1	прямое	основная дорога	справа
		Итого установлено:						7			
		Итого требуется:						0			
		Итого демонтаж:						0			
		Итого перемещение:						0			
		Итого:						7			
	2	Знаки приоритета									
7	2.4	Уступите дорогу	1		0+015		установлено	1	прямое	основная дорога	слева
8	2.1	Главная дорога	1			0+125	требуется установить	1	прямое	основная дорога	слева
9	2.1	Главная дорога	1			0+175	требуется установить	1	прямое	основная дорога	слева
10	2.1	Главная дорога	1		0+447		установлено	1	прямое	основная дорога	справа
11	2.1	Главная дорога	1		0+497		установлено	1	прямое	основная дорога	слева
12	2.4	Уступите дорогу	1			0+527	требуется установить	1	обратное	примыкание слева	слева
13	2.1	Главная дорога	1		0+589		установлено	1	прямое	основная дорога	справа
14	2.4	Уступите дорогу	1			0+614	требуется установить	1	обратное	примыкание слева	слева
15	2.4	Уступите дорогу	1			0+629	требуется установить	1	обратное	примыкание слева	слева
16	2.1	Главная дорога	1		0+639		установлено	1	прямое	основная дорога	слева
17	2.1	Главная дорога	1		0+765		установлено	1	прямое	основная дорога	справа
18	2.1	Главная дорога	1		0+815		установлено	1	прямое	основная дорога	слева
19	2.1	Главная дорога	1		0+854		установлено	1	прямое	основная дорога	справа
20	2.1	Главная дорога	1		0+904		установлено	1	прямое	основная дорога	слева
21	2.4	Уступите дорогу	1			0+988	требуется установить	1	обратное	примыкание слева	слева
22	2.1	Главная дорога	1		1+015		установлено	1	прямое	основная дорога	справа
23	2.4	Уступите дорогу	1			1+018	требуется установить	1	обратное	примыкание слева	слева
24	2.1	Главная дорога	1		1+065		установлено	1	прямое	основная дорога	слева
25	2.1	Главная дорога	1		1+168		установлено	1	прямое	основная дорога	справа
26	2.4	Уступите дорогу	1		1+188		установлено	1	прямое	основная дорога	слева
		Итого установлено:						13			

		Итого требуется:								7				
		Итого демонтаж:								0				
		Итого перемещение:								0				
		Итого:								20				
3		Запрещающие знаки												
27	3.2	Движение запрещено	1	0+020	-	установлено	1	прямое	основная дорога	1	прямое	основная дорога	справа	
28	3.18.1	Поворот направо запрещен	1	-	0+125	требуется установить	1	прямое	основная дорога	1	прямое	основная дорога	слева	
29	3.2	Движение запрещено	1	1+174	-	установлено	1	прямое	основная дорога	1	прямое	основная дорога	слева	
30	3.13	Ограничение высоты	1	-	1+474	требуется установить	2	прямое/обратное	основная дорога	2	прямое/обратное	основная дорога	над дорогой	
31	3.24	Ограничение максимальной скорости	1	2+008	-	установлено	1	прямое	основная дорога	1	прямое	основная дорога	слева	
32	3.24	Ограничение максимальной скорости	1	2+046	-	установлено	1	прямое	основная дорога	1	прямое	основная дорога	слева	
33	3.24	Ограничение максимальной скорости	1	2+540	-	установлено	1	прямое	основная дорога	1	прямое	основная дорога	слева	
		Итого установлено:					5			5				
		Итого требуется:					3			3				
		Итого демонтаж:					0			0				
		Итого перемещение:					0			0				
		Итого:					8			8				
6		Информационные знаки												
34	6.10.1	Указатель направлений	1	3,556	0+022	демонтаж	1	прямое	основная дорога	1	прямое	основная дорога	слева	
35	6.10.1	Указатель направлений	1	3,674	0+022	требуется установить	1	прямое	основная дорога	1	прямое	основная дорога	слева	
		Итого установлено:					0			0				
		Итого требуется:					1			1				
		Итого демонтаж:					1			1				
		Итого перемещение:					0			0				
		Итого:					2			2				
8		Знаки дополнительной информации												
36	8.4.1	Вид транспортного средства	1	0+020	-	установлено	1	прямое	основная дорога	1	прямое	основная дорога	справа	
37	8.13	Направление главной дороги	1	1+168	-	установлено	1	прямое	основная дорога	1	прямое	основная дорога	справа	
38	8.4.1	Вид транспортного средства	1	1+174	-	установлено	1	прямое	основная дорога	1	прямое	основная дорога	слева	
39	8.13	Направление главной дороги	1	1+188	-	установлено	1	прямое	основная дорога	1	прямое	основная дорога	слева	
		Итого установлено:					4			4				
		Итого требуется:					0			0				
		Итого демонтаж:					0			0				
		Итого перемещение:					0			0				
		Итого:					4			4				
		Всего установлено:					29			29				
		Всего требуется:					11			11				
		Всего демонтаж:					1			1				
		Всего перемещение:					0			0				
		Всего:					41			41				

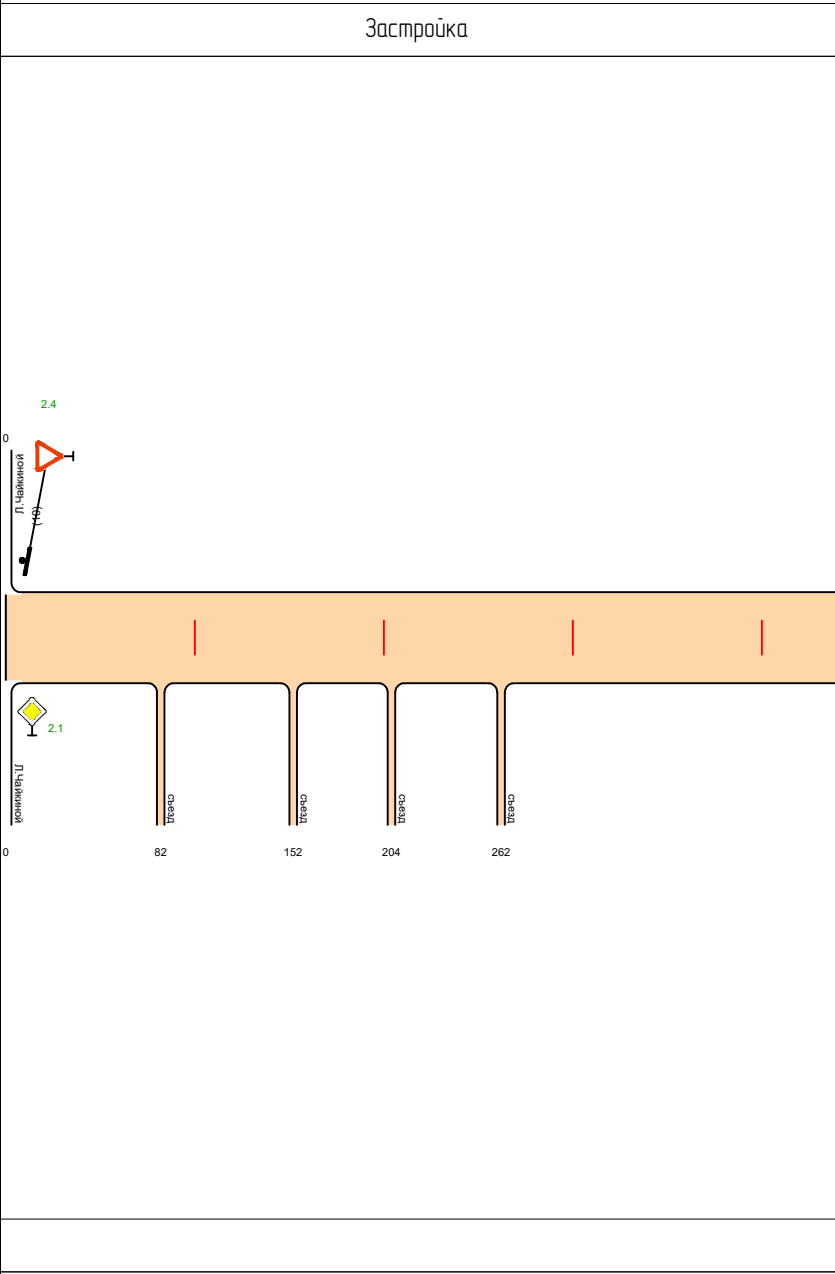
**Ведомость размещения пешеходных дорожек (тротуаров)
(которые должны быть установлены и отражены в проекте в соответствии с требованиями ГОСТ Р
52290-2004)**

на участке автомобильной дороги по ул. Весенняя в с. Убинское Убинского района Новосибирской области

участок км 0+000 - км 2+580

№п/п	Начало участка, км +м	Конец участка, км + м	Расположение	Объект установки	Протяженность, м	
					Проектируемые в соответствии с нормативными документами, м	Фактически установленные, м
1	2	3	4	5	6	7
Итого					-	705
1	0+475	1+180	слева	Населенный пункт	-	705

Тротуары слева	
Насыпи слева	
Дорожные ограждения и направляющие устройства слева	
Дорожные ограждения и направляющие устройства по осевой	
Элементы дороги в плане	
Элементы дороги в продольном профиле	
Видимость автомобиля в обратном направлении	



Видимость автомобиля в прямом направлении	
Горизонтальная дорожная разметка справа	Осевая линия
Дорожные ограждения и направляющие устройства справа	
Насыпи справа	
Тротуары справа	

СОГЛАСОВАНО			
Инв.№подл.	Подпись и дата	Взам. инв.№	

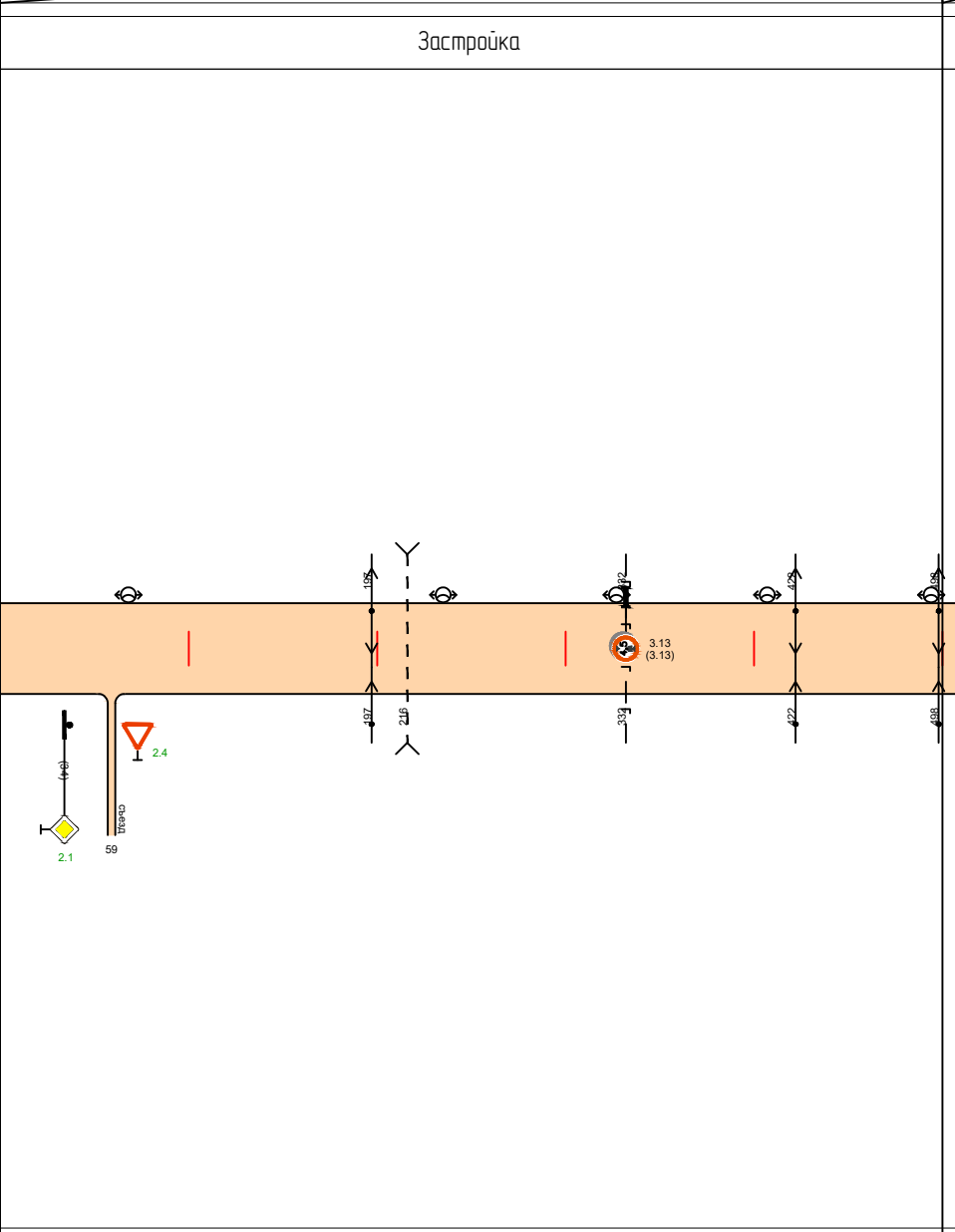
**Ведомость размещения дорожных знаков
(которые должны быть установлены и отражены в проекте в соответствии с требованиями ГОСТ Р 52290-2004)
на участке автомобильной дороги по Весенняя 2 "У-0126" - "Ж.Дом №29" в с. Убинское Убинского района Новосибирской области**

участок км 0+000 - км 0+440

№ п/п	Номер знака по ГОСТ Р 52290-2004	Наименование знака	Типоразмер знака	Площадь знаков, м2	Адрес, км	Проектный адрес, км	Установлено, требуется установить, демонтаж, перемещение	Кол-во	Обслуживаемое направление	Местоположение	
										Тип объекта	Расположение знака на объекте
1	2	3	4	6	7	8	9	10	11	12	13
	2	Знаки приоритета									
1	2.4	Уступите дорогу	1		-	0+010	требуется установить	1	прямое	основная дорога	слева
		Итого установлено:						0			
		Итого требуется:						1			
		Итого демонтаж:						0			
		Итого перемещение:						0			
		Итого:						1			
		Всего установлено:						0			
		Всего требуется:						1			
		Всего демонтаж:						0			
		Всего перемещение:						0			
		Всего:						1			

Схемы организации дорожного движения
ул. Вокзальная (0,000-0,500км)

Тротуары слева	
Насыпи слева	
Дорожные ограждения и направляющие устройства слева	
Дорожные ограждения и направляющие устройства по осевой	
Элементы дороги в плане	
Элементы дороги в продольном профиле	
Видимость автомобиля в обратном направлении	



Застройка

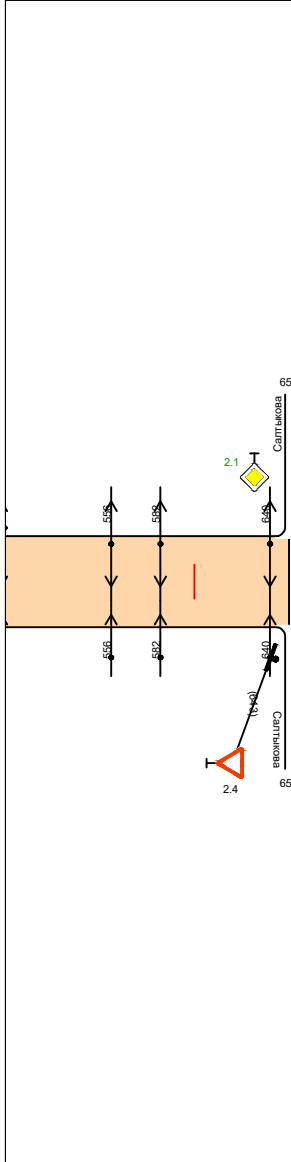
Видимость автомобиля в прямом направлении	
Горизонтальная дорожная разметка справа	Осевая линия
Дорожные ограждения и направляющие устр-ва справа	
Насыпи справа	
Тротуары справа	

СОГЛАСОВАНО			

Инв.№подл.	
Подпись и дата	
Взам. инв.№	

Тротуары слева	
Насыпи слева	
Дорожные ограждения и направляющие устройства слева	
Дорожные ограждения и направляющие устройства по осевой	
Элементы дороги в плане	
Элементы дороги в продольном профиле	
Видимость автомобиля в обратном направлении	

Застройка



Застройка

Видимость автомобиля в прямом направлении	
Горизонтальная дорожная разметка справа	Осевая линия
Дорожные ограждения и направляющие устр-ва справа	
Насыпи справа	
Тротуары справа	

СОГЛАСОВАНО			
Инв.№подл.	Подпись и дата	Взам. инв.№	

**Ведомость размещения дорожных знаков
(которые должны быть установлены и отражены в проекте в соответствии с требованиями ГОСТ Р 52290-2004)
на участке автомобильной дороги по ул. Вокзальная в с. Убинское Убинского района Новосибирской области**

участок км 0+000 - км 0+650

№ п/п	Номер знака по ГОСТ Р 52290-2004	Наименование знака	Типоразмер знака	Площадь знаков, м2	Адрес, км	Проектный адрес, км	Установлено, требуется установить, демонтаж, перемещение	Кол-во	Обслуживаемое направление	Местоположение	
										Тип объекта	Расположение знака на объекте
1	2	3	4	6	7	8	9	10	11	12	13
	2	Знаки приоритета									
1	2.1	Главная дорога	1		-	0+034	требуется установить	1	прямое	основная дорога	справа
2	2.4	Уступите дорогу	1		-	0+059	требуется установить	1	обратное	примыкание справа	справа
3	2.4	Уступите дорогу	1		0+643	-	установлено	1	прямое	основная дорога	справа
		Итого установлено:						1			
		Итого требуется:						2			
		Итого демонтаж:						0			
		Итого перемещение:						0			
		Итого:						3			
	3	Запрещающие знаки									
4	3.13	Ограничение высоты	1		0+332	-	установлено	2	прямое/обратное	основная дорога	над дорогой
		Итого установлено:						2			
		Итого требуется:						0			
		Итого демонтаж:						0			
		Итого перемещение:						0			
		Итого:						2			
		Всего установлено:						3			
		Всего требуется:						2			
		Всего демонтаж:						0			
		Всего перемещение:						0			
		Всего:						5			

Ведомость размещения искусственного освещения
(которые должны быть установлены и отражены в проекте в соответствии с требованиями ГОСТ Р 52290-2004)
на участке автомобильной дороги по ул. Вокзальная в с. Убинское Убинского района Новосибирской области

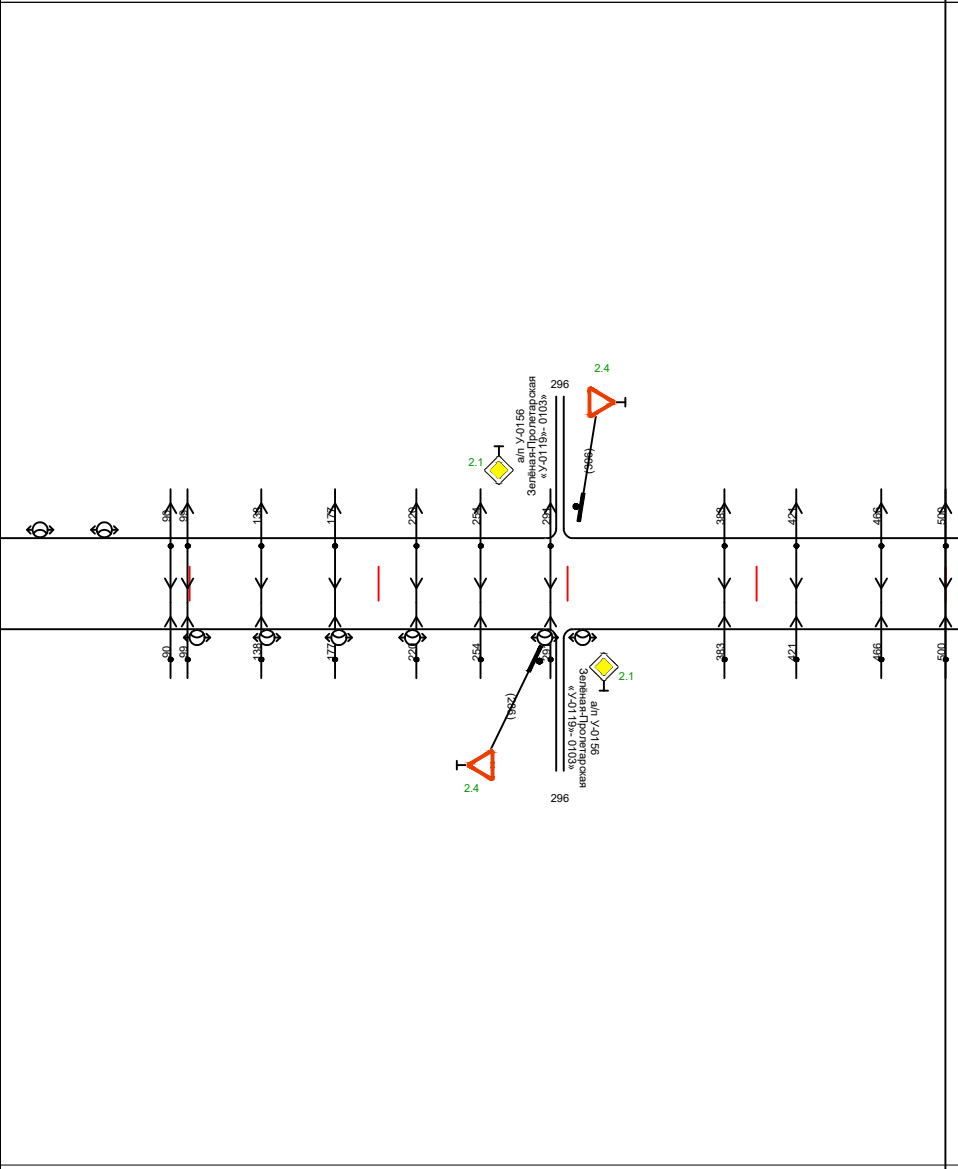
участок км 0+000 - км 0+650

№п/п	Начало участка, км +м	Конец участка, км +м	Объект установки	Количество опор \ светильников	Протяженность, м		Расположение
					Проектируемые в соответствии с нормативными документами, м	Фактически установленные, м	
1	2	3	4	5	6	7	8
Итого				5/5		426	
1	0+068	0+494		5/5		426	слева

Схемы организации дорожного движения
ул. Восточная (0,000-0,500км)

Тротуары слева	
Насыпи слева	
Дорожные ограждения и направляющие устройства слева	
Дорожные ограждения и направляющие устройства по осевой	
Элементы дороги в плане	
Элементы дороги в продольном профиле	
Видимость автомобиля в обратном направлении	

Застройка



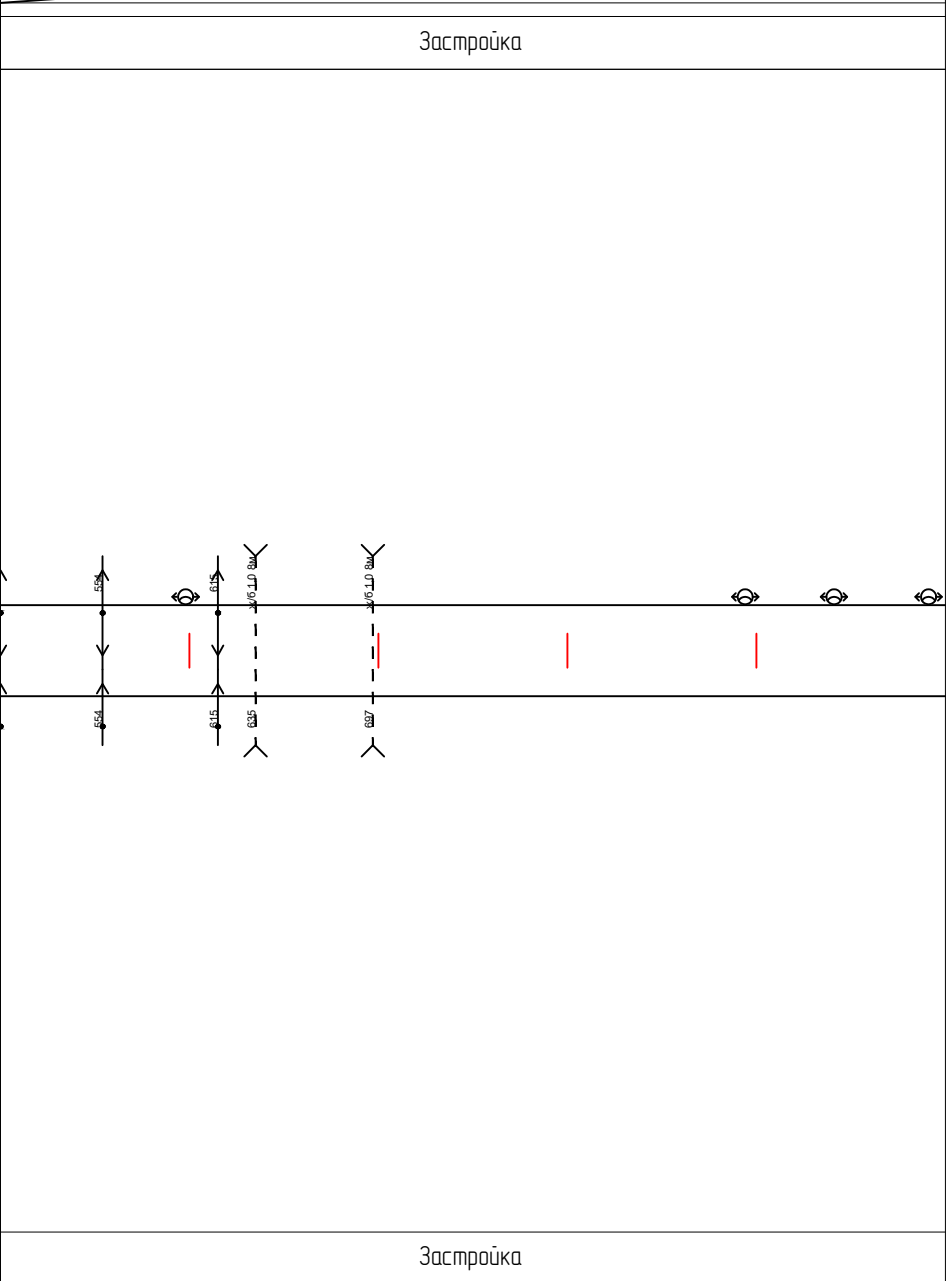
Застройка

Видимость автомобиля в прямом направлении	
Горизонтальная дорожная разметка справа	Осевая линия
Дорожные ограждения и направляющие устройства справа	
Насыпи справа	
Тротуары справа	

СОГЛАСОВАНО	

Инв.№подл.	Подпись и дата	Взам. инв.№

Тротуары слева	
Насыпи слева	
Дорожные ограждения и направляющие устройства слева	
Дорожные ограждения и направляющие устройства по осевой	
Элементы дороги в плане	
Элементы дороги в продольном профиле	
Видимость автомобиля в обратном направлении	



Видимость автомобиля в прямом направлении	
Горизонтальная дорожная разметка справа	Осевая линия
Дорожные ограждения и направляющие устр-ва справа	
Насыпи справа	
Тротуары справа	

СОГЛАСОВАНО			
Инв.№подл.	Подпись и дата	Взам. инв.№	

**Ведомость размещения дорожных знаков
(которые должны быть установлены и отражены в проекте в соответствии с требованиями ГОСТ Р 52290-2004)
на участке автомобильной дороги по ул. Восточная в с. Убинское Убинского района Новосибирской области**

участок км 0+000 - км 1+120

№ п/п	Номер знака по ГОСТ Р 52290-2004	Наименование знака	Типоразмер знака	Площадь знаков, м2	Адрес, км	Проектный адрес, км	Установлено, требуется установить, демонтаж, перемещение	Кол-во	Обслуживаемое направление	Местоположение	
										Тип объекта	Расположение знака на объекте
1	2	3	4	6	7	8	9	10	11	12	13
	2	Знаки приоритета									
1	2.4	Уступите дорогу	1		-	0+286	требуется установить	1	прямое	основная дорога	справа
2	2.4	Уступите дорогу	1		-	0+306	требуется установить	1	прямое	основная дорога	слева
		Итого установлено:						0			
		Итого требуется:						2			
		Итого демонтаж:						0			
		Итого перемещение:						0			
		Итого:						2			
		Всего установлено:						0			
		Всего требуется:						2			
		Всего демонтаж:						0			
		Всего перемещение:						0			
		Всего:						2			

Ведомость размещения искусственного освещения
(которые должны быть установлены и отражены в проекте в соответствии с требованиями ГОСТ Р 52290-2004)
на участке автомобильной дороги по ул. Восточная в с. Убинское Убинского района Новосибирской области

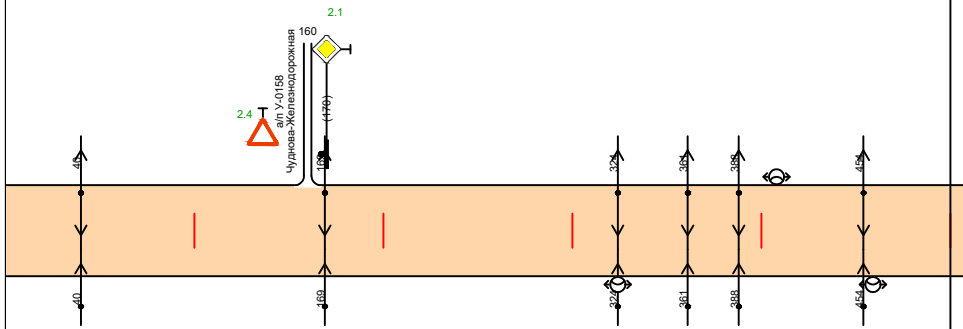
участок км 0+000 - км 1+120

№п/п	Начало участка, км +м	Конец участка, км +м	Объект установки	Количество опор \ светильников	Протяженность, м		Расположение
					Проектируемые в соответствии с нормативными документами, м	Фактически установленные, м	
1	2	3	4	5	6	7	8
Итого				13/13		675	
1	0+021	0+055		2/2		34	слева
2	0+104	0+308		6/6		204	справа
3	0+598	1+035		5/5		437	справа

Схемы организации дорожного движения
ул. Железнодорожная (0,000-0,500км)

Тротуары слева	
Насыпи слева	
Дорожные ограждения и направляющие устройства слева	
Дорожные ограждения и направляющие устройства по осевой	
Элементы дороги в плане	
Элементы дороги в продольном профиле	
Видимость автомобиля в обратном направлении	

Застройка



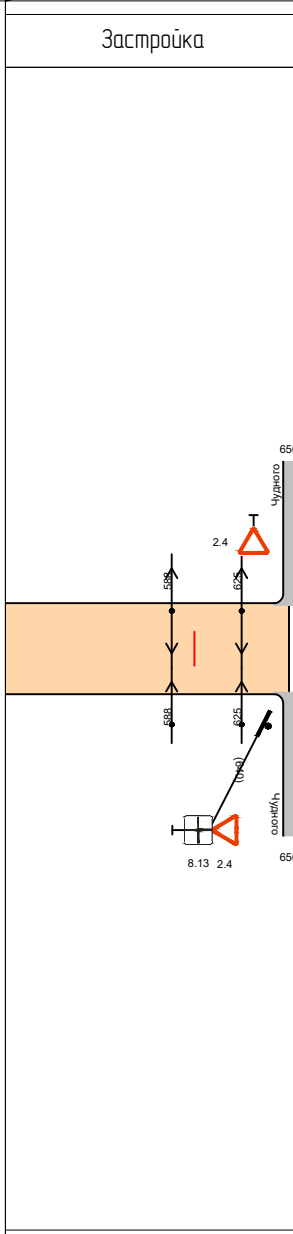
Застройка

Видимость автомобиля в прямом направлении	
Горизонтальная дорожная разметка справа	Осевая линия
Дорожные ограждения и направляющие устр-ва справа	
Насыпи справа	
Тротуары справа	

СОГЛАСОВАНО			

Инв.№подл.	Подпись и дата	Взам. инв.№

Тротуары слева	
Насыпи слева	
Дорожные ограждения и направляющие устройства слева	
Дорожные ограждения и направляющие устройства по осевой	
Элементы дороги в плане	
Элементы дороги в продольном профиле	
Видимость автомобиля в обратном направлении	



Застройка

Видимость автомобиля в прямом направлении	
Горизонтальная дорожная разметка справа	Осевая линия
Дорожные ограждения и направляющие устр-ва справа	
Насыпи справа	
Тротуары справа	

СОГЛАСОВАНО			
Инв.№подл.	Подпись и дата	Взам. инв.№	

**Ведомость размещения дорожных знаков
(которые должны быть установлены и отражены в проекте в соответствии с требованиями ГОСТ Р 52290-2004)
на участке автомобильной дороги по ул. Железнодорожная в с. Убинское Убинского района Новосибирской области**

участок км 0+000 - км 0+650

№ п/п	Номер знака по ГОСТ Р 52290-2004	Наименование знака	Типоразмер знака	Площадь знаков, м2	Адрес, км	Проектный адрес, км	Установлено, требуется установить, демонтаж, перемещение	Кол-во	Обслуживаемое направление	Местоположение	
										Тип объекта	Расположение знака на объекте
1	2	3	4	6	7	8	9	10	11	12	13
	2	Знаки приоритета									
1	2.1	Главная дорога	1		-	0+170	требуется установить	1	прямое	основная дорога	слева
2	2.4	Уступите дорогу	1		0+640	-	установлено	1	прямое	основная дорога	справа
		Итого установлено:						1			
		Итого требуется:						1			
		Итого демонтаж:						0			
		Итого перемещение:						0			
		Итого:						2			
	8	Знаки дополнительной информации									
3	8.13	Направление главной дороги	1		0+640	-	установлено	1	прямое	основная дорога	справа
		Итого установлено:						1			
		Итого требуется:						0			
		Итого демонтаж:						0			
		Итого перемещение:						0			
		Итого:						1			
		Всего установлено:						2			
		Всего требуется:						1			
		Всего демонтаж:						0			
		Всего перемещение:						0			
		Всего:						3			

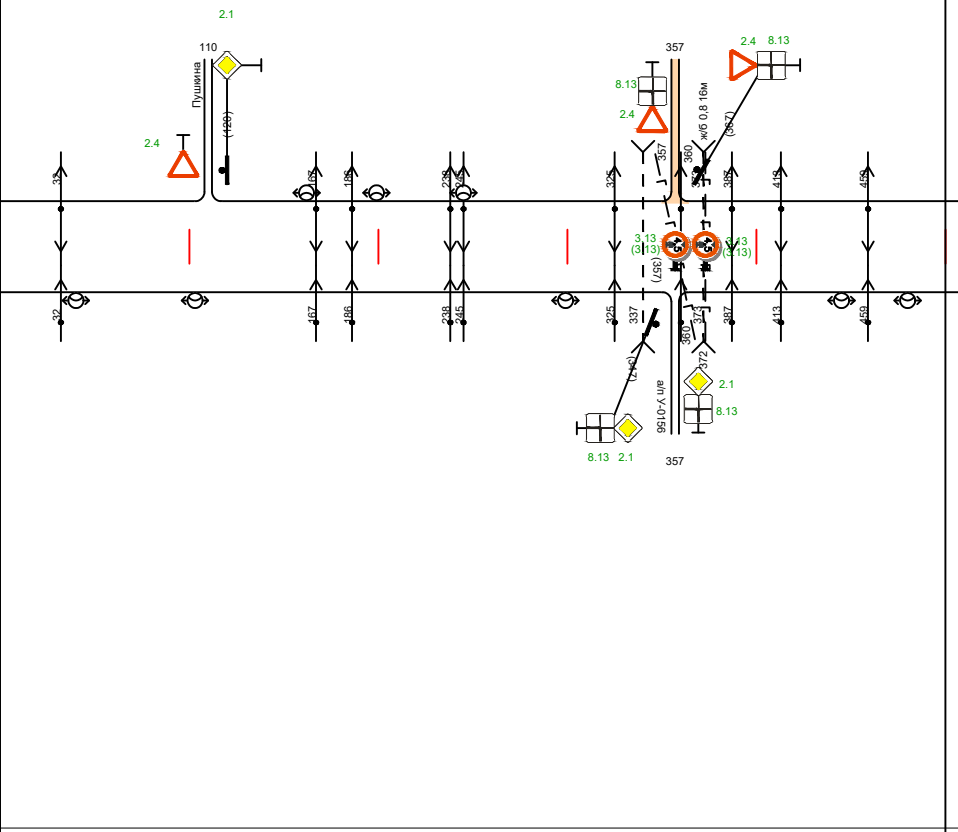
Ведомость размещения искусственного освещения
(которые должны быть установлены и отражены в проекте в соответствии с требованиями ГОСТ Р 52290-2004)
на участке автомобильной дороги по ул. Железнодорожная в с. Убинское Убинского района Новосибирской области

участок км 0+000 - км 0+650

№п/п	Начало участка, км +м	Конец участка, км +м	Объект установки	Количество опор \ светильников	Протяженность, м		Расположение
					Проектируемые в соответствии с нормативными документами, м	Фактически установленные, м	
1	2	3	4	5	6	7	8
Итого				3/3		135	
1	0+324	0+459		3/3		135	справа

Тротуары слева	
Насыпи слева	
Дорожные ограждения и направляющие устройства слева	
Дорожные ограждения и направляющие устройства по осевой	
Элементы дороги в плане	$R=20$ $R=20$ $R=700$ $R=50$ $L=14$ $L=13$ $L=105$ $L=19$ $332,0$ $346,3$ $380,4$ $519,2$ $367,8$ $384,8$ $490,0$ $538,4$
Элементы дороги в продольном профиле	
Видимость автомобиля в обратном направлении	

Застройка



Застройка

Видимость автомобиля в прямом направлении	
Горизонтальная дорожная разметка справа	Осевая линия
Дорожные ограждения и направляющие устройств справа	
Насыпи справа	
Тротуары справа	

СОГЛАСОВАНО			

Инв.№подл.	Подпись и дата	Взам. инв.№

**Ведомость размещения дорожных знаков
(которые должны быть установлены и отражены в проекте в соответствии с требованиями ГОСТ Р 52290-2004)
на участке автомобильной дороги по ул. Зеленая в с. Убинское Убинского района Новосибирской области**

участок км 0+000 - км 0+550

№ п/п	Номер знака по ГОСТ Р 52290-2004	Наименование знака	Типоразмер знака	Площадь знаков, м2	Адрес, км	Проектный адрес, км	Установлено, требуется установить, демонтаж, перемещение	Кол-во	Обслуживаемое направление	Местоположение	
										Тип объекта	Расположение знака на объекте
1	2	3	4	6	7	8	9	10	11	12	13
	2	Знаки приоритета									
1	2.4	Уступите дорогу	1		-	0+110	требуется установить	1	обратное	примыкание слева	слева
2	2.1	Главная дорога	1		-	0+120	требуется установить	1	прямое	основная дорога	слева
3	2.1	Главная дорога	1		-	0+347	требуется установить	1	прямое	основная дорога	справа
4	2.4	Уступите дорогу	1		-	0+357	требуется установить	1	обратное	примыкание слева	слева
5	2.4	Уступите дорогу	1		-	0+367	требуется установить	1	прямое	основная дорога	слева
		Итого установлено:						0			
		Итого требуется:						5			
		Итого демонтаж:						0			
		Итого перемещение:						0			
		Итого:						5			
	3	Запрещающие знаки									
6	3.13	Ограничение высоты	1		-	0+357	требуется установить	2	прямое/обратное	основная дорога	над дорогой
7	3.13	Ограничение высоты	1		-	0+373	требуется установить	2	прямое/обратное	основная дорога	над дорогой
		Итого установлено:						0			
		Итого требуется:						4			
		Итого демонтаж:						0			
		Итого перемещение:						0			
		Итого:						4			
	8	Знаки дополнительной информации									
8	8.13	Направление главной дороги	1		-	0+347	требуется установить	1	прямое	основная дорога	справа
9	8.13	Направление главной дороги	1		-	0+357	требуется установить	1	обратное	примыкание слева	слева
10	8.13	Направление главной дороги	1		-	0+367	требуется установить	1	прямое	основная дорога	слева
		Итого установлено:						0			
		Итого требуется:						3			
		Итого демонтаж:						0			
		Итого перемещение:						0			
		Итого:						3			
		Всего установлено:						0			
		Всего требуется:						12			
		Всего демонтаж:						0			

Всего перемещение:											0						
	Всего:										12						

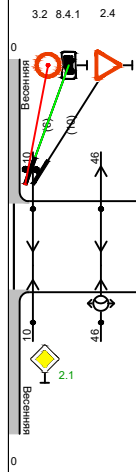
Ведомость размещения искусственного освещения
(которые должны быть установлены и отражены в проекте в соответствии с требованиями ГОСТ Р 52290-2004)
на участке автомобильной дороги по ул. Зеленая в с. Убинское Убинского района Новосибирской области

участок км 0+000 - км 0+550

№п/п	Начало участка, км +м	Конец участка, км +м	Объект установки	Количество опор \ светильников	Протяженность, м		Расположение
					Проектируемые в соответствии с нормативными документами, м	Фактически установленные, м	
1	2	3	4	5	6	7	8
Итого				9/9		363	
1	0+040	0+103		2/2		63	слева
2	0+162	0+245		3/3		83	справа
3	0+299	0+516		4/4		217	справа

Тротуары слева	
Насыпи слева	
Дорожные ограждения и направляющие устройства слева	
Дорожные ограждения и направляющие устройства по осевой	
Элементы дороги в плане	
Элементы дороги в продольном профиле	
Видимость автомобиля в обратном направлении	

Застройка



3.1Б
(3.1Б)

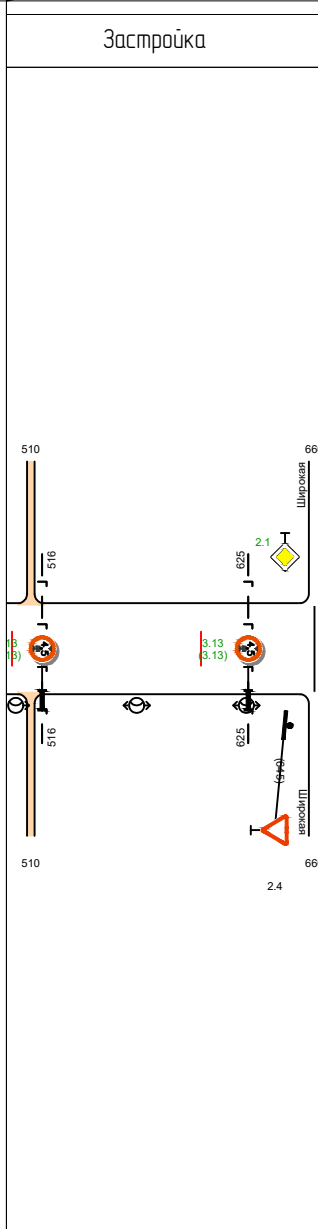
Застройка

Видимость автомобиля в прямом направлении	
Горизонтальная дорожная разметка справа	Осевая линия
Дорожные ограждения и направляющие устр-ва справа	
Насыпи справа	
Тротуары справа	

СОГЛАСОВАНО			

Инв.№подл.	
Подпись и дата	
Взам. инв.№	

Тротуары слева	
Насыпи слева	
Дорожные ограждения и направляющие устройства слева	
Дорожные ограждения и направляющие устройства по осевой	
Элементы дороги в плане	
Элементы дороги в продольном профиле	
Видимость автомобиля в обратном направлении	



Застройка

Видимость автомобиля в прямом направлении	
Горизонтальная дорожная разметка справа	Осевая линия
Дорожные ограждения и направляющие устр-ва справа	
Насыпи справа	
Тротуары справа	

СОГЛАСОВАНО			
Инв. № подл.	Подпись и дата	Взам. инв. №	

**Ведомость размещения дорожных знаков
(которые должны быть установлены и отражены в проекте в соответствии с требованиями ГОСТ Р 52290-2004)
на участке автомобильной дороги по ул. Калинина в с. Убинское Убинского района Новосибирской области**

участок км 0+000 - км 0+660

№ п/п	Номер знака по ГОСТ Р 52290-2004	Наименование знака	Типоразмер знака	Площадь знаков, м2	Адрес, км	Проектный адрес, км	Установлено, требуется установить, демонтаж, перемещение	Кол-во	Обслуживаемое направление	Местоположение	
										Тип объекта	Расположение знака на объекте
1	2	3	4	6	7	8	9	10	11	12	13
	2	Знаки приоритета									
1	2.4	Уступите дорогу	1		0+010	-	установлено	1	прямое	основная дорога	слева
2	2.4	Уступите дорогу	1		0+645	-	установлено	1	прямое	основная дорога	справа
		Итого установлено:						2			
		Итого требуется:						0			
		Итого демонтаж:						0			
		Итого перемещение:						0			
		Итого:						2			
	3	Запрещающие знаки									
3	3.2	Движение запрещено	1		0+006	-	установлено	1	прямое	основная дорога	слева
4	3.13	Ограничение высоты	1		-	0+516	требуется установить	2	прямое/обратное	основная дорога	над дорогой
5	3.13	Ограничение высоты	1		-	0+625	требуется установить	2	прямое/обратное	основная дорога	над дорогой
		Итого установлено:						1			
		Итого требуется:						4			
		Итого демонтаж:						0			
		Итого перемещение:						0			
		Итого:						5			
	8	Знаки дополнительной информации									
6	8.4.1	Вид транспортного средства	1		0+006	-	установлено	1	прямое	основная дорога	слева
		Итого установлено:						1			
		Итого требуется:						0			
		Итого демонтаж:						0			
		Итого перемещение:						0			
		Итого:						1			
		Всего установлено:						4			
		Всего требуется:						4			
		Всего демонтаж:						0			
		Всего перемещение:						0			
		Всего:						8			

Ведомость размещения искусственного освещения
(которые должны быть установлены и отражены в проекте в соответствии с требованиями ГОСТ Р 52290-2004)
на участке автомобильной дороги по ул. Калинина в с. Убинское Убинского района Новосибирской области

участок км 0+000 - км 0+660

№п/п	Начало участка, км +м	Конец участка, км +м	Объект установки	Количество опор \ светильников	Протяженность, м		Расположение
					Проектируемые в соответствии с нормативными документами, м	Фактически установленные, м	
1	2	3	4	5	6	7	8
Итого				9/9		578	
1	0+046	0+624		8/8		577	справа
2	0+084	0+084		1/1		1	слева

СОГЛАСОВАНО			

Инв.№подл.	Подпись и дата	Взам. инв.№	

Тротуары слева				
Насыпи слева				
Дорожные ограждения и направляющие устройства слева				
Дорожные ограждения и направляющие устройства по осевой				
Элементы дороги в плане				
Элементы дороги в продольном профиле				
Видимость автомобиля в обратном направлении				
	Застройка		Застройка	
	Застройка		Застройка	
Видимость автомобиля в прямом направлении				
Горизонтальная дорожная разметка справа	Осевая линия			
Дорожные ограждения и направляющие устр-ва справа				
Насыпи справа				
Тротуары справа				

**Ведомость размещения дорожных знаков
(которые должны быть установлены и отражены в проекте в соответствии с требованиями ГОСТ Р 52290-2004)
на участке автомобильной дороги по ул. Коммунистическая в с. Убинское Убинского района Новосибирской области**

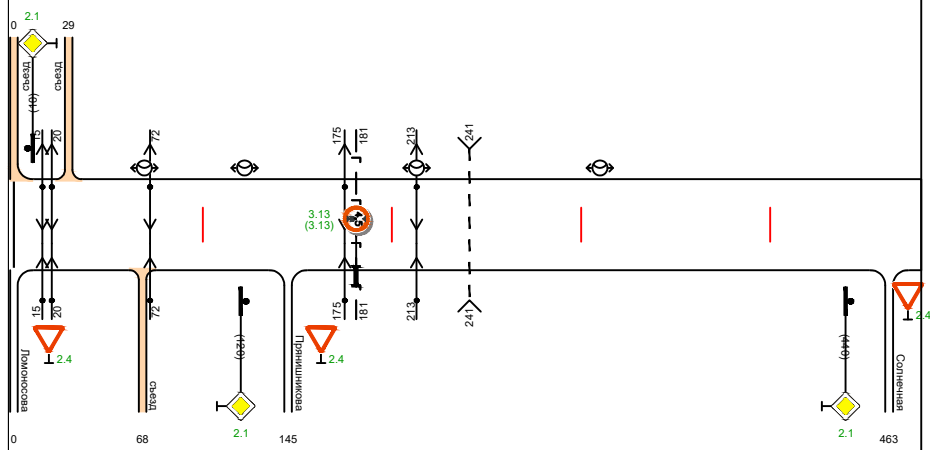
участок км 0+000 - км 0+150

№ п/п	Номер знака по ГОСТ Р 52290-2004	Наименование знака	Типоразмер знака	Площадь знаков, м2	Адрес, км	Проектный адрес, км	Установлено, требуется установить, демонтаж, перемещение	Кол-во	Обслуживаемое направление	Местоположение	
										Тип объекта	Расположение знака на объекте
1	2	3	4	6	7	8	9	10	11	12	13
участок №1 км 0+000 - км 0+100											
	2	Знаки приоритета									
1	2.1	Главная дорога	1		-	0+077	требуется установить	1	прямое	основная дорога	слева
		Итого установлено:						0			
		Итого требуется:						1			
		Итого демонтаж:						0			
		Итого перемещение:						0			
		Итого:						1			
участок №2 км 0+000 - км 0+050											
	2	Знаки приоритета									
2	2.4	Уступите дорогу	1		-	0+010	требуется установить	1	прямое	основная дорога	слева
		Итого установлено:						0			
		Итого требуется:						1			
		Итого демонтаж:						0			
		Итого перемещение:						0			
		Итого:						1			
		Всего установлено:						0			
		Всего требуется:						2			
		Всего демонтаж:						0			
		Всего перемещение:						0			
		Всего:						2			

Схемы организации дорожного движения
ул. Костякова (0,000-0,480км)

Тротуары слева	
Насыпи слева	
Дорожные ограждения и направляющие устройства слева	
Дорожные ограждения и направляющие устройства по осевой	
Элементы дороги в плане	
Элементы дороги в продольном профиле	
Видимость автомобиля в обратном направлении	

Застройка



Застройка

Видимость автомобиля в прямом направлении	
Горизонтальная дорожная разметка справа	Осевая линия
Дорожные ограждения и направляющие устр-ва справа	
Насыпи справа	
Тротуары справа	

СОГЛАСОВАНО

Инв.№подл. | Подпись и дата | Взам. инв.№

**Ведомость размещения дорожных знаков
(которые должны быть установлены и отражены в проекте в соответствии с требованиями ГОСТ Р 52290-2004)
на участке автомобильной дороги по ул. Костякова в с. Убинское Убинского района Новосибирской области**

участок км 0+000 - км 0+480

№ п/п	Номер знака по ГОСТ Р 52290-2004	Наименование знака	Типоразмер знака	Площадь знаков, м2	Адрес, км	Проектный адрес, км	Установлено, требуется установить, демонтаж, перемещение	Кол-во	Обслуживаемое направление	Местоположение	
										Тип объекта	Расположение знака на объекте
1	2	3	4	6	7	8	9	10	11	12	13
	2	Знаки приоритета									
1	2.1	Главная дорога	1		-	0+010	требуется установить	1	прямое	основная дорога	слева
2	2.1	Главная дорога	1		-	0+120	требуется установить	1	прямое	основная дорога	справа
3	2.1	Главная дорога	1		-	0+440	требуется установить	1	прямое	основная дорога	справа
		Итого установлено:						0			
		Итого требуется:						3			
		Итого демонтаж:						0			
		Итого перемещение:						0			
		Итого:						3			
	3	Запрещающие знаки									
4	3.13	Ограничение высоты	1		-	0+181	требуется установить	2	прямое/обратное	основная дорога	над дорогой
		Итого установлено:						0			
		Итого требуется:						2			
		Итого демонтаж:						0			
		Итого перемещение:						0			
		Итого:						2			
		Всего установлено:						0			
		Всего требуется:						5			
		Всего демонтаж:						0			
		Всего перемещение:						0			
		Всего:						5			

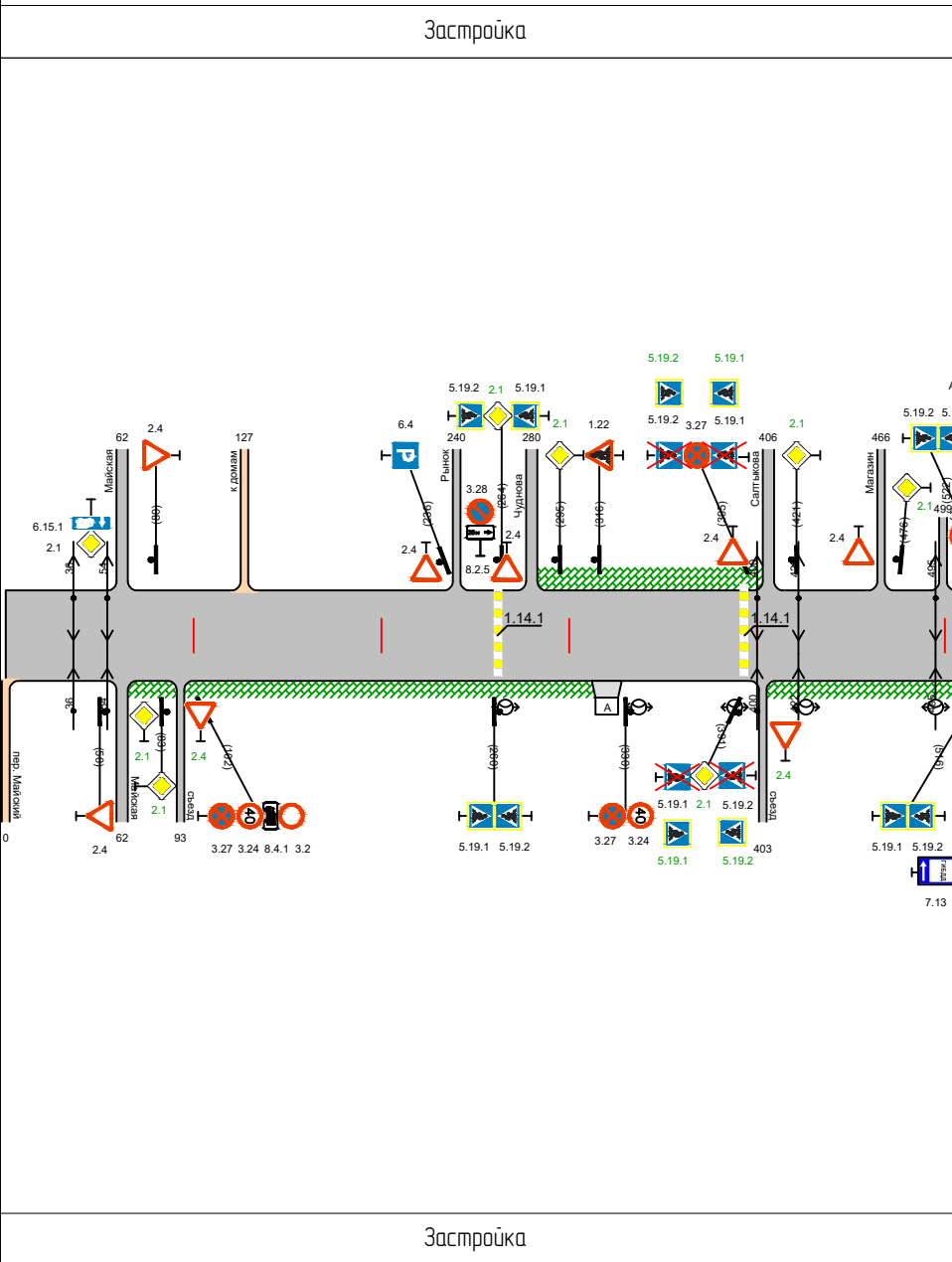
Ведомость размещения искусственного освещения
(которые должны быть установлены и отражены в проекте в соответствии с требованиями ГОСТ Р 52290-2004)
на участке автомобильной дороги по ул. Костякова в с. Убинское Убинского района Новосибирской области

участок км 0+000 - км 0+480

№п/п	Начало участка, км +м	Конец участка, км +м	Объект установки	Количество опор \ светильников	Протяженность, м		Расположение
					Проектируемые в соответствии с нормативными документами, м	Фактически установленные, м	
1	2	3	4	5	6	7	8
Итого				4/4		241	
1	0+069	0+310		4/4		241	слева

Схемы организации дорожного движения
ул. Ленина (0,000-0,500км)

Тротуары слева		0,283-0,403	
Насыпи слева			
Дорожные ограждения и направляющие устройства слева			
Дорожные ограждения и направляющие устройства по осевой			
Элементы дороги в плане	$R=250$ 47,2 L=29 76,1 76,7 $R=20$ L=3 79,8	$R=300$ 216,8 L=60 276,3	$R=3000$ 372,4 L=67 439,4
Элементы дороги в продольном профиле			
Видимость автомобиля в обратном направлении			



Видимость автомобиля в прямом направлении			
Горизонтальная дорожная разметка справа	Осевая линия		
Дорожные ограждения и направляющие устройств справа			
Насыпи справа			
Тротуары справа	0,065-0,314		0,405-0,500

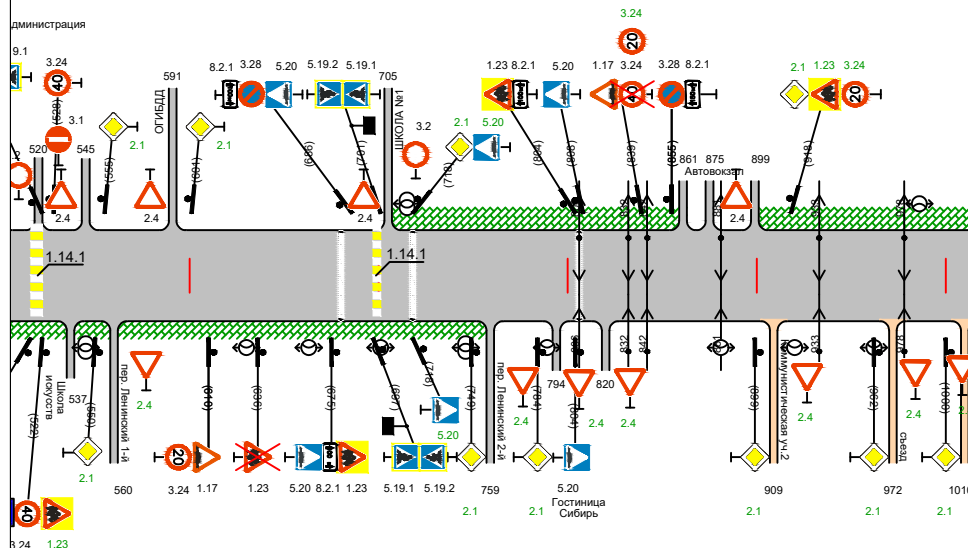
СОГЛАСОВАНО

Инв.№подл.	Подпись и дата	Взам. инв.№

Схемы организации дорожного движения
ул. Ленина (0,000-0,500км)

Тротуары слева		0,707-0,859		0,901-1,020
Насыпи слева				
Дорожные ограждения и направляющие устройства слева				
Дорожные ограждения и направляющие устройства по осевой				
Элементы дороги в плане				
Элементы дороги в продольном профиле				
Видимость автомобиля в обратном направлении				

Застройка



Застройка

Видимость автомобиля в прямом направлении				
Горизонтальная дорожная разметка справа	Осевая линия			
Дорожные ограждения и направляющие устройства справа				
Насыпи справа				
Тротуары справа	0,500-0,757			

СОГЛАСОВАНО

Взам. инв. №
Подпись и дата
Инв. № подл.

**Ведомость размещения дорожных знаков
(которые должны быть установлены и отражены в проекте в соответствии с требованиями ГОСТ Р 52290-2004)
на участке автомобильной дороги по ул. Ленина в с. Убинское Убинского района Новосибирской области**

участок км 0+000 - км 1+020

№ п/п	Номер знака по ГОСТ Р 52290-2004	Наименование знака	Типоразмер знака	Площадь знаков, м2	Адрес, км	Проектный адрес, км	Установлено, требуется установить, демонтаж, перемещение	Кол-во	Обслуживаемое направление	Местоположение	
										Тип объекта	Расположение знака на объекте
1	2	3	4	6	7	8	9	10	11	12	13
1	1	Предупреждающие знаки									
	1.22	Пешеходный переход	1		0+316	-	установлено	1	прямое	основная дорога	слева
2	1.23	Дети	1		-	0+522	требуется установить	1	прямое	основная дорога	справа
3	1.17	Искусственная неровность	1		0+610	-	установлено	1	прямое	основная дорога	справа
4	1.23	Дети	1		0+636	-	демонтаж	1	прямое	основная дорога	справа
5	1.23	Дети	1		0+675	-	установлено	1	прямое	основная дорога	справа
6	1.23	Дети	1		0+804	-	установлено	1	прямое	основная дорога	слева
7	1.17	Искусственная неровность	1		0+839	-	установлено	1	прямое	основная дорога	слева
8	1.23	Дети	1			0+918	требуется установить	1	прямое	основная дорога	слева
		Итого установлено:						5			
		Итого требуется:						2			
		Итого демонтаж:						1			
		Итого перемещение:						0			
		Итого:						8			
	2	Знаки приоритета									
9	2.4	Уступите дорогу	1		0+050	-	установлено	1	прямое	основная дорога	справа
10	2.4	Уступите дорогу	1		0+080	-	установлено	1	прямое	основная дорога	слева
11	2.1	Главная дорога	1		-	0+083	требуется установить	1	прямое	основная дорога	справа
12	2.4	Уступите дорогу	1		-	0+093	требуется установить	1	обратное	примыкание справа	справа
13	2.4	Уступите дорогу	1		0+240	-	установлено	1	обратное	примыкание слева	слева
14	2.1	Главная дорога	1		-	0+264	требуется установить	1	прямое	основная дорога	слева
15	2.1	Главная дорога	1		-	0+295	требуется установить	1	прямое	основная дорога	слева
16	2.1	Главная дорога	1		-	0+391	требуется установить	1	прямое	основная дорога	справа
17	2.4	Уступите дорогу	1		-	0+403	требуется установить	1	обратное	примыкание справа	справа
18	2.1	Главная дорога	1		-	0+421	требуется установить	1	прямое	основная дорога	слева
19	2.4	Уступите дорогу	1		0+466	-	установлено	1	обратное	примыкание слева	слева
20	2.1	Главная дорога	1		-	0+476	требуется установить	1	прямое	основная дорога	слева
21	2.4	Уступите дорогу	1		0+545	-	установлено	1	обратное	примыкание слева	слева
22	2.1	Главная дорога	1		-	0+550	требуется установить	1	прямое	основная дорога	справа

23	2.1	Главная дорога	1	-	0+555	требуется установить	1	прямое	основная дорога	слева
24	2.4	Уступите дорогу	1	0+591	-	установлено	1	обратное	примыкание слева	слева
25	2.1	Главная дорога	1	-	0+601	требуется установить	1	прямое	основная дорога	слева
26	2.4	Уступите дорогу	1	0+705	-	установлено	1	обратное	примыкание слева	слева
27	2.1	Главная дорога	1	-	0+718	требуется установить	1	прямое	основная дорога	слева
28	2.1	Главная дорога	1	-	0+749	требуется установить	1	прямое	основная дорога	справа
29	2.1	Главная дорога	1	-	0+784	требуется установить	1	прямое	основная дорога	справа
30	2.4	Уступите дорогу	1	-	0+794	требуется установить	1	обратное	примыкание справа	справа
31	2.4	Уступите дорогу	1	-	0+820	требуется установить	1	обратное	примыкание справа	справа
32	2.1	Главная дорога	1	-	0+899	требуется установить	1	прямое	основная дорога	справа
33	2.4	Уступите дорогу	1	0+899	-	установлено	1	обратное	примыкание слева	слева
34	2.4	Уступите дорогу	1	-	0+909	требуется установить	1	обратное	примыкание справа	справа
35	2.1	Главная дорога	1	-	0+918	требуется установить	1	прямое	основная дорога	слева
36	2.1	Главная дорога	1	-	0+962	требуется установить	1	прямое	основная дорога	справа
37	2.4	Уступите дорогу	1	-	0+972	требуется установить	1	обратное	примыкание справа	справа
38	2.1	Главная дорога	1	-	1+000	требуется установить	1	прямое	основная дорога	справа
39	2.4	Уступите дорогу	1	-	1+010	требуется установить	1	обратное	примыкание справа	справа
		Итого установлено:	8							
		Итого требуется:	23							
		Итого демонтаж:	0							
		Итого перемещение:	0							
		Итого:	31							
	3	Запрещающие знаки								
40	3.2	Движение запрещено	1	0+102	-	установлено	1	прямое	основная дорога	справа
41	3.24	Ограничение максимальной скорости	1	0+102	-	установлено	1	прямое	основная дорога	справа
42	3.27	Остановка запрещена	1	0+102	-	установлено	1	прямое	основная дорога	справа
43	3.28	Стоянка запрещена	1	0+240	-	установлено	1	прямое	примыкание слева	слева
44	3.24	Ограничение максимальной скорости	1	0+330	-	установлено	1	прямое	основная дорога	справа
45	3.27	Остановка запрещена	1	0+330	-	установлено	1	прямое	основная дорога	справа
46	3.27	Остановка запрещена	1	0+395	-	установлено	1	прямое	основная дорога	слева
47	3.2	Движение запрещено	1	0+499	-	установлено	1	прямое	примыкание слева	слева
48	3.1	Въезд запрещен	1	0+520	-	установлено	1	прямое	примыкание слева	слева
49	3.24	Ограничение максимальной скорости	1	0+522	-	установлено	1	прямое	основная дорога	справа
50	3.24	Ограничение максимальной скорости	1	0+528	-	установлено	1	прямое	основная дорога	слева
51	3.24	Ограничение максимальной скорости	1	0+610	-	установлено	1	прямое	основная дорога	справа
52	2.28	Стоянка запрещена	1	0+686	-	установлено	1	обратное	основная дорога	слева
53	3.2	Движение запрещено	1	0+705	-	установлено	1	прямое	примыкание слева	слева

54	3.24	Ограничение максимальной скорости	1	-	0+839	требуется установить	1	прямое	основная дорога	слева
55	3.24	Ограничение максимальной скорости	1	0+839	-	демонтаж	1	прямое	основная дорога	слева
56	3.28	Стоянка запрещена	1	0+855	-	установлено	1	прямое	основная дорога	слева
57	3.24	Ограничение максимальной скорости	1	-	0+918	требуется установить	1	прямое	основная дорога	слева
		Итого установлено:	15							
		Итого требуется:	2							
		Итого демонтаж:	1							
		Итого перемещение:	0							
		Итого:	18							
	5	знаки особых предписаний								
58	5.19.1	Пешеходный переход	1	0+260	-	установлено	1	прямое	основная дорога	справа
59	5.19.2	Пешеходный переход	1	0+260	-	установлено	1	обратное	основная дорога	справа
60	5.19.1	Пешеходный переход	1	0+264	-	установлено	1	прямое	основная дорога	слева
61	5.19.2	Пешеходный переход	1	0+264	-	установлено	1	обратное	основная дорога	слева
62	5.19.1	Пешеходный переход	1	-	0+391	требуется установить	1	прямое	основная дорога	справа
63	5.19.1	Пешеходный переход	1	0+391	-	демонтаж	1	прямое	основная дорога	справа
64	5.19.2	Пешеходный переход	1	-	0+391	требуется установить	1	обратное	основная дорога	справа
65	5.19.2	Пешеходный переход	1	0+391	-	демонтаж	1	обратное	основная дорога	справа
66	5.19.1	Пешеходный переход	1	-	0+395	требуется установить	1	прямое	основная дорога	слева
67	5.19.1	Пешеходный переход	1	0+395	-	демонтаж	1	прямое	основная дорога	слева
68	5.19.2	Пешеходный переход	1	-	0+395	требуется установить	1	обратное	основная дорога	слева
69	5.19.2	Пешеходный переход	1	0+395	-	демонтаж	1	обратное	основная дорога	слева
70	5.19.1	Пешеходный переход	1	0+516	-	установлено	1	прямое	основная дорога	справа
71	5.19.2	Пешеходный переход	1	0+516	-	установлено	1	обратное	основная дорога	справа
72	5.19.1	Пешеходный переход	1	0+522	-	установлено	1	прямое	основная дорога	слева
73	5.19.2	Пешеходный переход	1	0+522	-	установлено	1	обратное	основная дорога	слева
74	5.20	Искусственная неровность	1	0+675	-	установлено	1	прямое	основная дорога	справа
75	5.20	Искусственная неровность	1	0+686	-	установлено	1	прямое	основная дорога	слева
76	5.19.1	Пешеходный переход	1	0+697	-	установлено	1	прямое	основная дорога	справа
77	5.19.2	Пешеходный переход	1	0+697	-	установлено	1	обратное	основная дорога	справа
78	5.19.1	Пешеходный переход	1	0+701	-	установлено	1	прямое	основная дорога	слева
79	5.19.2	Пешеходный переход	1	0+701	-	установлено	1	обратное	основная дорога	слева
80	5.20	Искусственная неровность	1	-	0+718	требуется установить	2	прямое	основная дорога	справа/слева
81	5.20	Искусственная неровность	1	0+804	-	установлено	1	прямое	основная дорога	справа
82	5.20	Искусственная неровность	1	0+808	-	установлено	1	прямое	основная дорога	слева
		Итого установлено:	16							
		Итого требуется:	6							
		Итого демонтаж:	4							
		Итого перемещение:	0							
		Итого:	26							
	6	Информационные знаки								
83	6.4	Место стоянки	1	0+236	-	установлено	1	прямое	основная дорога	слева
		Итого установлено:	1							
		Итого требуется:	0							
		Итого демонтаж:	0							

		Итого перемещение:								0					
		Итого:								1					
			7	Знаки сервиса											
84	7.13	ГИБ/ДД	1		0+522	-	установлено			1	прямое		основная дорога		справа
		Итого установлено:								1					
		Итого требуется:								0					
		Итого демонтаж:								0					
		Итого перемещение:								0					
		Итого:								1					
			8	Знаки дополнительной информации											
85	8.4.1	Вид транспортного средства	1		0+102	-	установлено			1	прямое		основная дорога		справа
86	8.2.5	Зона действия	1		0+240	-	установлено			1	прямое		примыкание слева		слева
87	8.2.1	Зона действия	1		0+675	-	установлено			1	прямое		основная дорога		справа
88	8.2.1	Зона действия	1		0+686	-	установлено			1	прямое		основная дорога		слева
89	8.2.1	Зона действия	1		0+804	-	установлено			1	прямое		основная дорога		слева
90	8.2.1	Зона действия	1		0+855	-	установлено			1	прямое		основная дорога		слева
		Итого установлено:								6					
		Итого требуется:								0					
		Итого демонтаж:								0					
		Итого перемещение:								0					
		Итого:								6					
		Всего установлено:								52					
		Всего требуется:								33					
		Всего демонтаж:								6					
		Всего перемещение:								0					
		Всего:								91					

Ведомость наличия остановок общественного транспорта
(которые должны быть установлены и отражены в проекте в соответствии с требованиями ГОСТ Р 52290-2004)
на участке автомобильной дороги по ул. Ленина в с. Убинское Убинского района Новосибирской области

участок км 0+000 - км 1+020

№ п/п	Адрес, км+м	Расположение	Наличие посадочных площадок, заездных карманов, павильонов		Наличие переходно-скоростных полос	Длина по нормативу, м		Фактическая длина, м	
			обустроено	отсутствует		разгон	торможение	разгон	торможение
1	2	3	4	5	6	7	8	9	10
1	0+314	справа	павильон, заездной карман	посадочная площадка	нет				

Ведомость наличия пешеходных переходов
(которые должны быть установлены и отражены в проекте в соответствии с требованиями ГОСТ Р 52290-2004)

на участке автомобильной дороги по ул. Ленина в с. Убинское Убинского района Новосибирской области

участок км 0+000 - км 1+020

№п/п	Адрес, км+м	Вид перехода	Расположение перехода	Наличие пешеходных дорожек от места остановки общественного транспорта до пешеходных переходов
1	2	3	4	5
1	0+262	В одном уровне	Наземный	да
2	0+393	В одном уровне	Наземный	да
3	0+519	В одном уровне	Наземный	да
4	0+699	В одном уровне	Наземный	да

		Количество
Итого:	Наземный в одном уровне	4

Ведомость наличия пешеходных переходов

(которые должны быть установлены и отражены в проекте в соответствии с требованиями ГОСТ Р 52290-2004)

на участке автомобильной дороги по ул. Ленина в с. Убинское Убинского района Новосибирской области

участок км 0+000 - км 1+020

№п/п	Адрес, км+м	Длина(м)	Ширина(м)	Высота(м)	Строительный объем (м3)	Пометки
1	2	3	4	5	6	7
1	0+680	6	4	0,1	2,4	Соответствует нормативам
2	0+718	6	4	0,1	2,4	Требуется строительство
3	0+806	6	4	0,1	2,4	Соответствует нормативам

**Ведомость размещения пешеходных дорожек (тротуаров)
(которые должны быть установлены и отражены в проекте в соответствии с требованиями ГОСТ Р
52290-2004)**

на участке автомобильной дороги по ул. Ленина в с. Убинское Убинского района Новосибирской области

участок км 0+000 - км 1+020

№п/п	Начало участка, км +м	Конец участка, км + м	Расположение	Объект установки	Протяженность, м	
					Проектируемые в соответствии с нормативными документами, м	Фактически установленные, м
1	2	3	4	5	6	7
Итого						992
1	0+065	0+314	справа	Населенный пункт		249
2	0+283	0+403	слева	Населенный пункт		120
3	0+405	0+757	справа	Населенный пункт		352
4	0+707	0+859	слева	Населенный пункт		152
5	0+901	1+020	слева	Населенный пункт		119

(которые должны быть установлены и отражены в проекте в соответствии с требованиями ГОСТ Р 52290-2004)

на участке автомобильной дороги по ул. Ленина в с. Убинское Убинского района Новосибирской области

участок км 0+000 - км 1+020

№ км	1.14.1	1.14.1	1.14.1	1.14.1	Итого КВ.М
Коэф.привед. к 1.1.	1	1	1	1	
ширина, м	4	4	4	4	
длина, м	6	6	6	6	
лин.км.	0+262	0+393	0+519	0+699	
площадь, м ²	19,2	19,2	19,2	19,2	76,8

Ведомость наличия светофорных объектов
(которые должны быть установлены и отражены в проекте в соответствии с требованиями ГОСТ Р 52290-2004)

на участке автомобильной дороги по ул. Ленина в с. Убинское Убинского района Новосибирской области

участок км 0+000 - км 1+010

№п/п	Адрес, км+м	Объект	Количество светофоров на объекте		Год установки	Расположение
			транспортных	пешеходных		
1	2	3	4	5	6	7
1	0+686	пешеходный переход	1		Сведения отсутствуют	справа
2	0+715	пешеходный переход	1		Сведения отсутствуют	слева
Итого:			2			

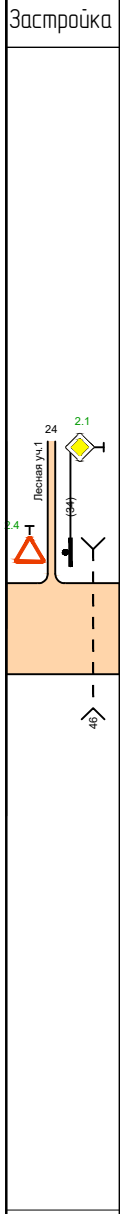
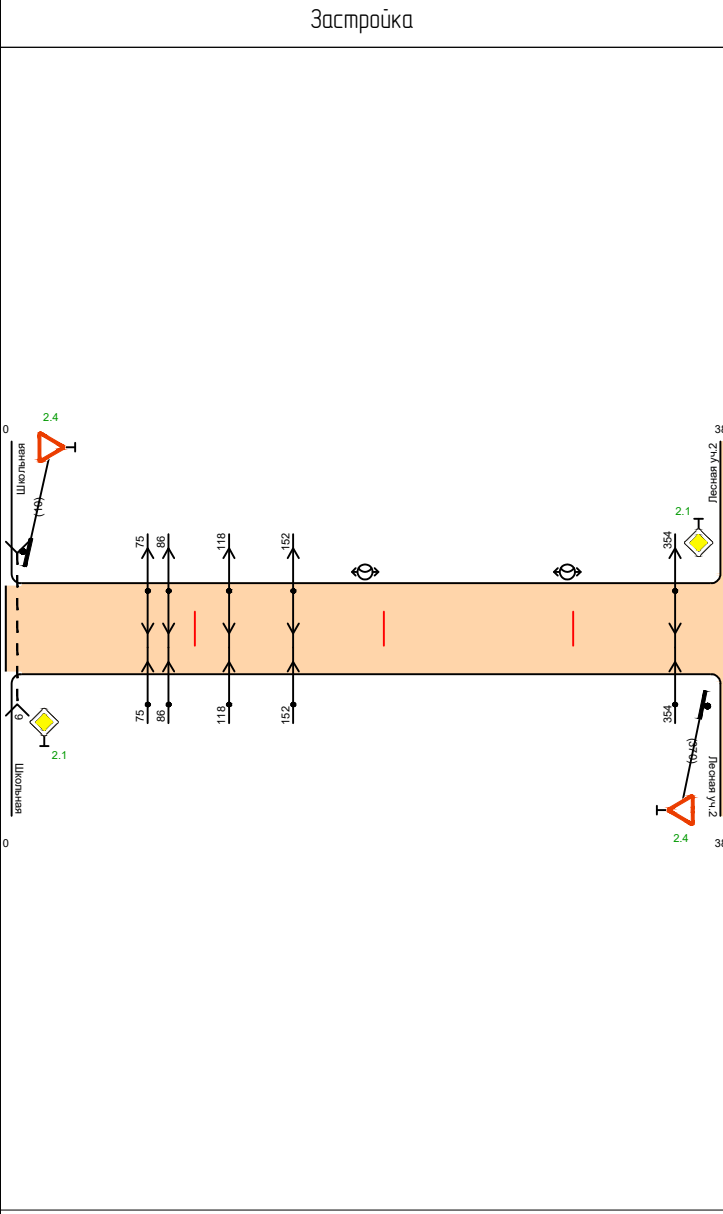
Ведомость размещения искусственного освещения
(которые должны быть установлены и отражены в проекте в соответствии с требованиями ГОСТ Р 52290-2004)
на участке автомобильной дороги по ул. Ленина в с. Убинское Убинского района Новосибирской области

участок км 0+000 - км 1+010

№п/п	Начало участка, км +м	Конец участка, км +м	Объект установки	Количество опор \ светильников	Протяженность, м		Расположение
					Проектируемые в соответствии с нормативными документами, м	Фактически установленные, м	
1	2	3	4	5	6	7	8
Итого				16/19		720	
1	0+266	0+986	населенный пункт	16/19		720	справа

Схемы организации дорожного движения
ул. Лесная участок №1 (0,000-0,380км), участок №2 (0,000-0,060км)

Тротуары слева	
Насыпи слева	
Дорожные ограждения и направляющие устройства слева	
Дорожные ограждения и направляющие устройства по осевой	
Элементы дороги в плане	
Элементы дороги в продольном профиле	
Видимость автомобиля в обратном направлении	



Видимость автомобиля в прямом направлении	
Горизонтальная дорожная разметка справа	Осевая линия
Дорожные ограждения и направляющие устройства справа	
Насыпи справа	
Тротуары справа	

СОГЛАСОВАНО			
Инв.№подл.	Подпись и дата	Взам. инв.№	

**Ведомость размещения дорожных знаков
(которые должны быть установлены и отражены в проекте в соответствии с требованиями ГОСТ Р 52290-2004)
на участке автомобильной дороги по ул. Лесная в с. Убинское Убинского района Новосибирской области**

участок км 0+000 - км 0+440

№ п/п	Номер знака по ГОСТ Р 52290-2004	Наименование знака	Типоразмер знака	Площадь знаков, м2	Адрес, км	Проектный адрес, км	Установлено, требуется установить, демонтаж, перемещение	Кол-во	Обслуживаемое направление	Местоположение	
										Тип объекта	Расположение знака на объекте
1	2	3	4	6	7	8	9	10	11	12	13
участок №1 км 0+000 - км 0+380											
	2	Знаки приоритета									
1	2.4	Уступите дорогу	1		-	0+010	требуется установить	1	прямое	основная дорога	слева
2	2.4	Уступите дорогу	1		-	0+370	требуется установить	1	прямое	основная дорога	справа
		Итого установлено:						0			
		Итого требуется:						2			
		Итого демонтаж:						0			
		Итого перемещение:						0			
		Итого:						2			
участок №2 км 0+000 - км 0+060											
	2	Знаки приоритета									
3	2.1	Главная дорога	1		-	0+034	требуется установить	1	прямое	основная дорога	слева
		Итого установлено:						0			
		Итого требуется:						1			
		Итого демонтаж:						0			
		Итого перемещение:						0			
		Итого:						1			
		Всего установлено:						0			
		Всего требуется:						3			
		Всего демонтаж:						0			
		Всего перемещение:						0			
		Всего:						3			

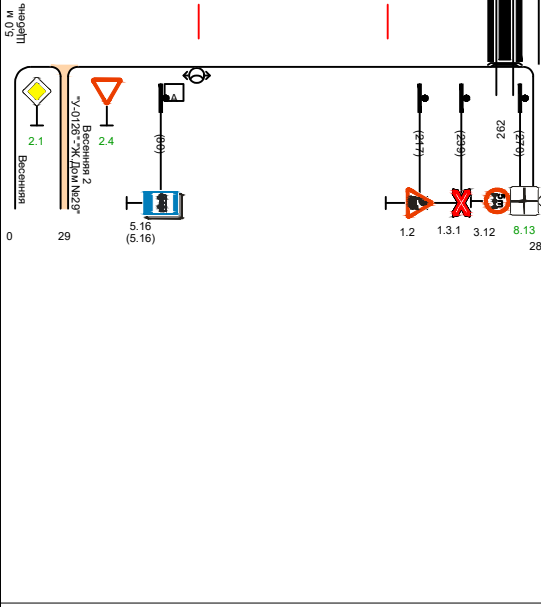
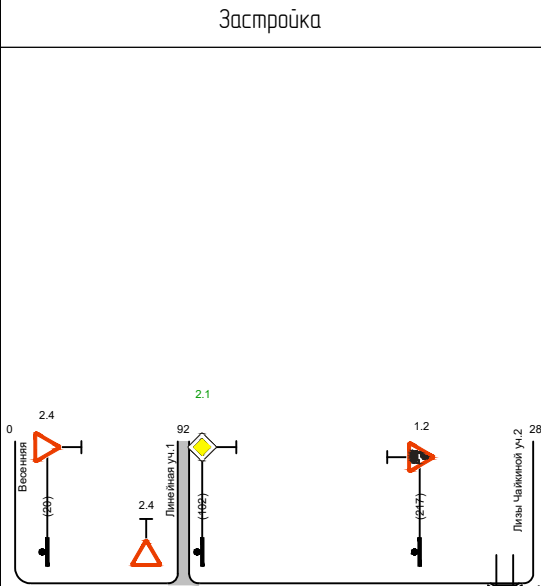
Ведомость размещения искусственного освещения
(которые должны быть установлены и отражены в проекте в соответствии с требованиями ГОСТ Р 52290-2004)
на участке автомобильной дороги по ул. Лесная в с. Убинское Убинского района Новосибирской области

участок км 0+000 - км 0+440

№п/п	Начало участка, км +м	Конец участка, км +м	Объект установки	Количество опор \ светильников	Протяженность, м		Расположение
					Проектируемые в соответствии с нормативными документами, м	Фактически установленные, м	
1	2	3	4	5	6	7	8
Итого				2/2		107	
Участок №1 км 0+000 - км 0+380							
1	0+190	0+297	Населенный пункт	2/2		107	справа

Схема организации дорожного движения
ул. Лизы Чайкиной участок №1 (0,000-0,280км)

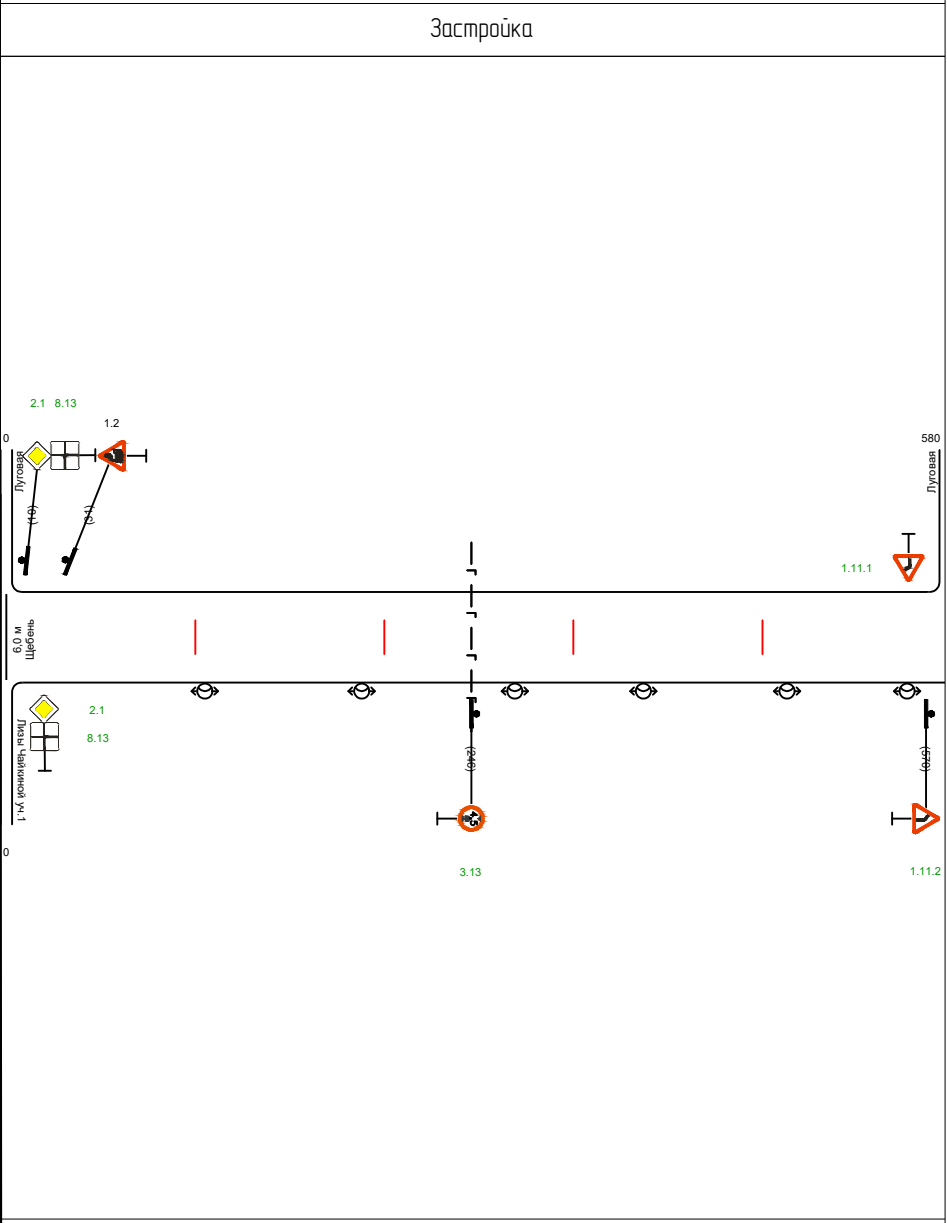
Тротуары слева	
Насыпи слева	
Дорожные ограждения и направляющие устройства слева	
Дорожные ограждения и направляющие устройства по осевой	
Элементы дороги в плане	
Элементы дороги в продольном профиле	
Видимость автомобиля в обратном направлении	



Застройка	
Видимость автомобиля в прямом направлении	
Горизонтальная дорожная разметка справа	Осевая линия
Дорожные ограждения и направляющие устройства справа	
Насыпи справа	
Тротуары справа	

СОГЛАСОВАНО			
Инв.№подл.	Подпись и дата	Взам. инв.№	

Тротуары слева	
Насыпи слева	
Дорожные ограждения и направляющие устройства слева	
Дорожные ограждения и направляющие устройства по осевой	
Элементы дороги в плане	
Элементы дороги в продольном профиле	
Видимость автомобиля в обратном направлении	



Застройка	
Видимость автомобиля в прямом направлении	
Горизонтальная дорожная разметка справа	Осевая линия
Дорожные ограждения и направляющие устройства справа	
Насыпи справа	
Тротуары справа	

СОГЛАСОВАНО			
Инв.№подл.	Подпись и дата	Взам. инв.№	

**Ведомость размещения дорожных знаков
(которые должны быть установлены и отражены в проекте в соответствии с требованиями ГОСТ Р 52290-2004)
на участке автомобильной дороги по ул. Лизы Чайкиной в с. Убинское Убинского района Новосибирской области**

участок км 0+000 - км 0+860

№ п/п	Номер знака по ГОСТ Р 52290-2004	Наименование знака	Типоразмер знака	Площадь знаков, м2	Адрес, км	Проектный адрес, км	Установлено, требуется установить, демонтаж, перемещение	Кол-во	Обслуживаемое направление	Местоположение	
										Тип объекта	Расположение знака на объекте
1	2	3	4	6	7	8	9	10	11	12	13
участок №1 км 0+000 - км 0+280											
	1	Предупреждающие знаки									
1	1.2	Железнодорожный переезд без шлагбаума	1		0+217	-	установлено	2	прямое/обратное	основная дорога	справа/слева
2	1.3.1	Однопутная железная дорога	1		0+239	-	установлено	1	прямое	основная дорога	справа
		Итого установлено:						3			
		Итого требуется:						0			
		Итого демонтаж:						0			
		Итого перемещение:						0			
		Итого:						3			
	2	Знаки приоритета									
3	2.4	Уступите дорогу	1		0+020	-	установлено	1	прямое	основная дорога	слева
4	2.1	Главная дорога	1		-	0+102	требуется установить	1	прямое	основная дорога	слева
5	2.1	Главная дорога	1		-	0+270	требуется установить	1	прямое	основная дорога	справа
		Итого установлено:						1			
		Итого требуется:						2			
		Итого демонтаж:						0			
		Итого перемещение:						0			
		Итого:						3			
	3	Запрещающие знаки									
6	3.12	Ограничение массы, приходящейся на ось транспортного средства	1		0+270	-	установлено	1	прямое	основная дорога	справа
		Итого установлено:						1			
		Итого требуется:						0			
		Итого демонтаж:						0			
		Итого перемещение:						0			
		Итого:						1			
	5	знаки особых предписаний									
7	5.16	Место остановки автобуса и(или) троллейбуса	1		0+080	-	установлено	2	прямое/обратное	основная дорога	справа
		Итого установлено:						2			
		Итого требуется:						0			
		Итого демонтаж:						0			
		Итого перемещение:						0			
		Итого:						2			
	8	Знаки дополнительной информации									
8	8.13	Направление главной дороги	1		-	0+270	требуется установить	1	прямое	основная дорога	справа
		Итого установлено:						0			
		Итого требуется:						1			
		Итого демонтаж:						0			

		Итого перемещение:										0	
		Итого:										1	
участок №2 км 0+000 - км 0+580													
1		Предупреждающие знаки											
9	1.2	Железнодорожный переезд без шлагбаума	1	0+031	-							1	основная дорога
10	1.11.2	Опасный поворот	1	-	0+570	требуется устрановить						1	основная дорога
11	1.11.1	Опасный поворот	1	-	0+580	требуется устрановить						1	примыкание слева
		Итого установлено:										1	
		Итого требуется:										2	
		Итого демонтаж:										0	
		Итого перемещение:										0	
		Итого:										3	
2		Знаки приоритета											
12	2.1	Главная дорога	1	-	0+000	требуется устрановить						1	примыкание справа
13	2.1	Главная дорога	1	-	0+010	требуется устрановить						1	основная дорога
		Итого установлено:										0	
		Итого требуется:										2	
		Итого демонтаж:										0	
		Итого перемещение:										0	
		Итого:										2	
3		Запрещающие знаки											
14	3.13	Ограничение высоты	1	-	0+246	требуется устрановить						2	основная дорога
		Итого установлено:										0	
		Итого требуется:										2	
		Итого демонтаж:										0	
		Итого перемещение:										0	
		Итого:										2	
8		Знаки дополнительной информации											
15	8.13	Направление главной дороги	1	-	0+000	требуется устрановить						1	примыкание справа
16	8.13	Направление главной дороги	1	-	0+010	требуется устрановить						1	основная дорога
		Итого установлено:										0	
		Итого требуется:										2	
		Итого демонтаж:										0	
		Итого перемещение:										0	
		Итого:										2	
		Всего установлено:										8	
		Всего требуется:										11	
		Всего демонтаж:										0	
		Всего перемещение:										0	
		Всего:										19	

Ведомость размещения искусственного освещения
(которые должны быть установлены и отражены в проекте в соответствии с требованиями ГОСТ Р 52290-2004)
на участке автомобильной дороги по ул. Лизы Чайкиной в с. Убинское Убинского района Новосибирской области

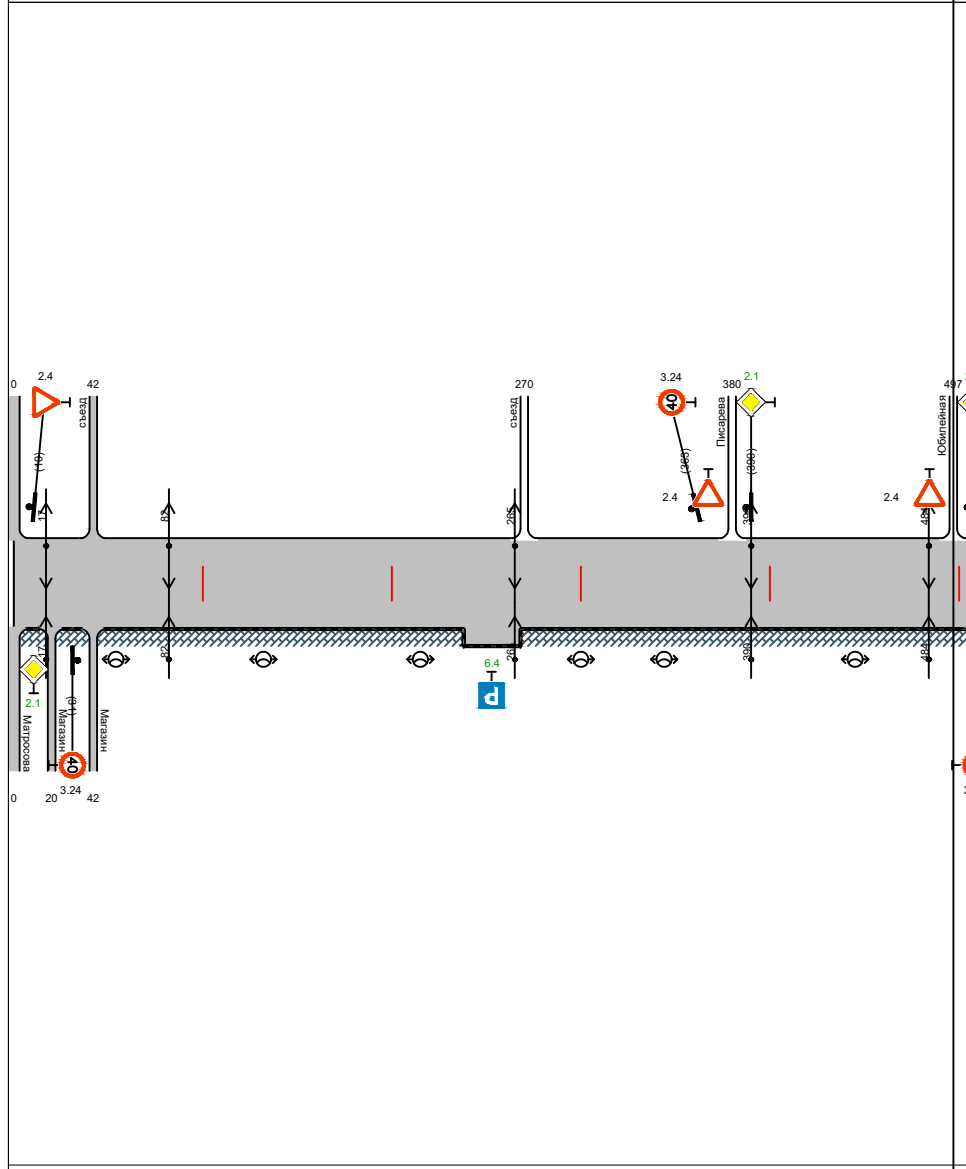
участок км 0+000 - км 0+860

№п/п	Начало участка, км +м	Конец участка, км +м	Объект установки	Количество опор \ светильников	Протяженность, м		Расположение
					Проектируемые в соответствии с нормативными документами, м	Фактически установленные, м	
1	2	3	4	5	6	7	8
Итого				7/7		405	
Участок №1 км 0+000 - км 0+280							
1	0+099	0+099	Населенный пункт	1/1		1	справа
Участок №2 км 0+000 - км 0+580							
1	0+105	0+509	Населенный пункт	6/6		404	справа

Схемы организации дорожного движения
ул. Линейная (0,000–0,500км)

Тротуары слева	
Насыпи слева	
Дорожные ограждения и направляющие устройства слева	
Дорожные ограждения и направляющие устройства по осевой	
Элементы дороги в плане	
Элементы дороги в продольном профиле	
Видимость автомобиля в обратном направлении	

Застройка



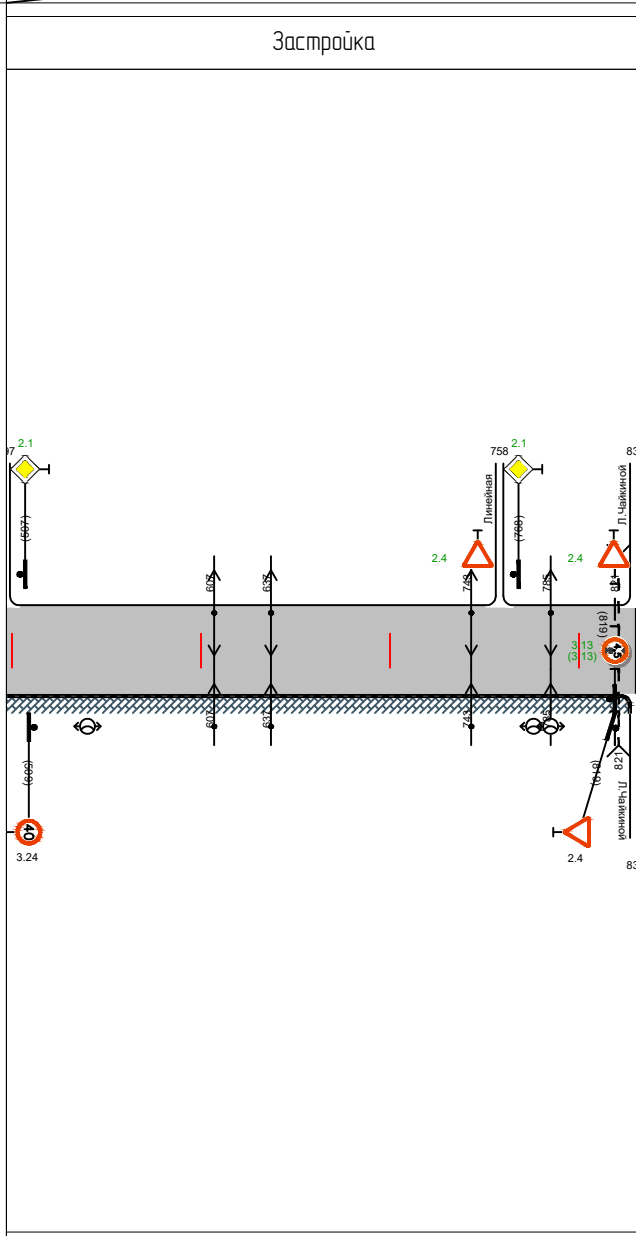
Застройка

Видимость автомобиля в прямом направлении				
Горизонтальная дорожная разметка справа	Осевая линия			
Дорожные ограждения и направляющие устройства справа				
Насыпи справа				
Тротуары справа	<table border="1"> <tr> <td>0,000–0,238</td> <td></td> <td>0,268–0,500</td> </tr> </table>	0,000–0,238		0,268–0,500
0,000–0,238		0,268–0,500		

СОГЛАСОВАНО			

Инв.№подл.	
Подпись и дата	
Взам. инв.№	

Тротуары слева	
Насыпи слева	
Дорожные ограждения и направляющие устройства слева	
Дорожные ограждения и направляющие устройства по осевой	
Элементы дороги в плане	
Элементы дороги в продольном профиле	
Видимость автомобиля в обратном направлении	



Застройка	
Видимость автомобиля в прямом направлении	
Горизонтальная дорожная разметка справа	Осевая линия
Дорожные ограждения и направляющие устройства справа	
Насыпи справа	
Тротуары справа	
0,500–0,827	

СОГЛАСОВАНО			
Инв.№подл.	Подпись и дата	Взам. инв.№	

**Ведомость размещения дорожных знаков
(которые должны быть установлены и отражены в проекте в соответствии с требованиями ГОСТ Р 52290-2004)
на участке автомобильной дороги по ул. Липиная в с. Убинское Убинского района Новосибирской области**

участок км 0+000 - км 0+830

№ п/п	Номер знака по ГОСТ Р 52290-2004	Наименование знака	Типоразмер знака	Площадь знаков, м2	Адрес, км	Проектный адрес, км	Установлено, требуется установить, демонтаж, перемещение	Кол-во	Обслуживаемое направление	Местоположение	
										Тип объекта	Расположение знака на объекте
1	2	3	4	6	7	8	9	10	11	12	13
	2	Знаки приоритета									
1	2.1	Главная дорога	1			0+000	требуется установить	1	прямое	примыкание справа	справа
2	2.4	Уступите дорогу	1		0+010		установлено	1	прямое	основная дорога	слева
3	2.1	Главная дорога	1			0+390	требуется установить	1	прямое	основная дорога	слева
4	2.1	Главная дорога	1			0+507	требуется установить	1	прямое	основная дорога	слева
5	2.4	Уступите дорогу	1			0+758	требуется установить	1	прямое	примыкание слева	слева
6	2.1	Главная дорога	1			0+768	требуется установить	1	прямое	основная дорога	слева
7	2.4	Уступите дорогу	1		0+819		установлено	1	прямое	основная дорога	справа
		Итого установлено:						2			
		Итого требуется:						5			
		Итого демонтаж:						0			
		Итого перемещение:						0			
		Итого:						7			
	3	Запрещающие знаки									
8	3.24	Ограничение максимальной скорости	1		0+031	-	установлено	1	прямое	основная дорога	справа
9	3.24	Ограничение максимальной скорости	1		0+363	-	установлено	1	прямое	основная дорога	слева
10	3.24	Ограничение максимальной скорости	1		0+509	-	установлено	1	прямое	основная дорога	справа
11	3.13	Ограничение высоты	1		-	0+819	требуется установить	2	прямое/обратное	основная дорога	над дорогой
		Итого установлено:						3			
		Итого требуется:						2			
		Итого демонтаж:						0			
		Итого перемещение:						0			
		Итого:						5			
	6	Информационные знаки									
12	6.4	Место стоянки	1		-	0+253	требуется установить	1	прямое	парковка	справа
		Итого установлено:						0			
		Итого требуется:						1			
		Итого демонтаж:						0			
		Итого перемещение:						0			
		Итого:						1			
		Всего установлено:						5			
		Всего требуется:						8			
		Всего демонтаж:						0			
		Всего перемещение:						0			
		Всего:						13			

**Ведомость размещения пешеходных дорожек (тротуаров)
(которые должны быть установлены и отражены в проекте в соответствии с требованиями ГОСТ Р
52290-2004)**

на участке автомобильной дороги по ул. Линейная в с. Убинское Убинского района Новосибирской области

участок км 0+000 - км 0+830

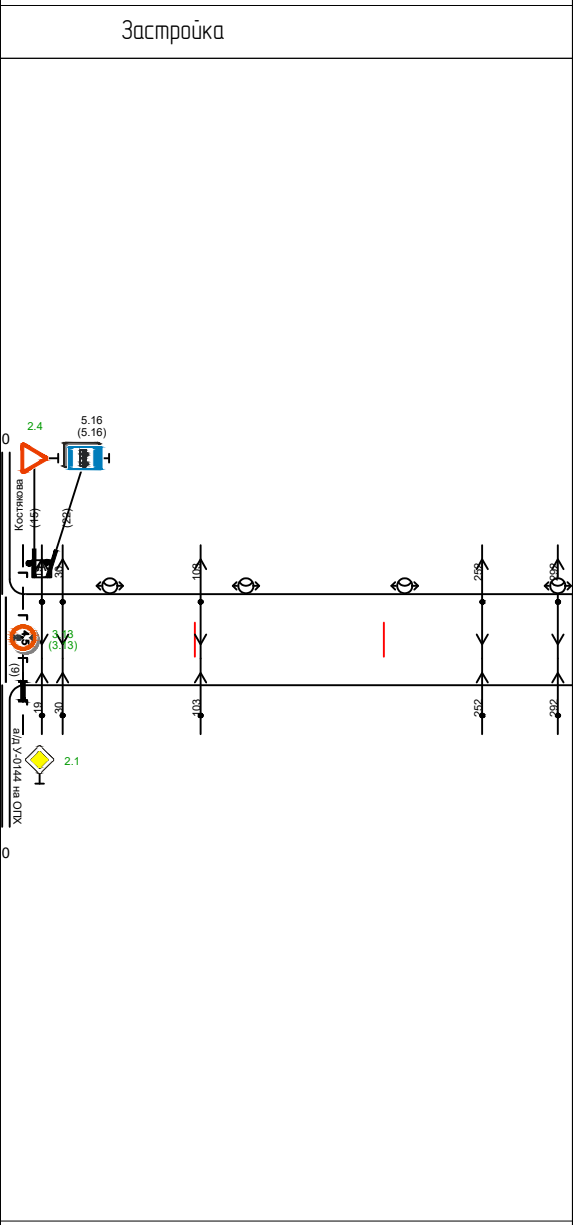
№п/п	Начало участка, км +м	Конец участка, км + м	Расположение	Объект установки	Протяженность, м	
					Проектируемые в соответствии с нормативными документами, м	Фактически установленные, м
1	2	3	4	5	6	7
Итого						794
1	0+003	0+238	справа	Населенный пункт		235
2	0+268	0+827	справа	Населенный пункт		559

Ведомость размещения искусственного освещения
(которые должны быть установлены и отражены в проекте в соответствии с требованиями ГОСТ Р 52290-2004)
на участке автомобильной дороги по ул. Линейная в с. Убинское Убинского района Новосибирской области

участок км 0+000 - км 0+830

№п/п	Начало участка, км +м	Конец участка, км +м	Объект установки	Количество опор \ светильников	Протяженность, м		Расположение
					Проектируемые в соответствии с нормативными документами, м	Фактически установленные, м	
1	2	3	4	5	6	7	8
Итого				9/9		731	
1	0+054	0+785		9/9		731	справа

Тротуары слева	
Насыпи слева	
Дорожные ограждения и направляющие устройства слева	
Дорожные ограждения и направляющие устройства по осевой	
Элементы дороги в плане	
Элементы дороги в продольном профиле	
Видимость автомобиля в обратном направлении	



Застройка

Видимость автомобиля в прямом направлении	
Горизонтальная дорожная разметка справа	Осевая линия
Дорожные ограждения и направляющие устр-ва справа	
Насыпи справа	
Тротуары справа	

СОГЛАСОВАНО			
Инв.№подл.	Подпись и дата	Взам. инв.№	

**Ведомость размещения дорожных знаков
(которые должны быть установлены и отражены в проекте в соответствии с требованиями ГОСТ Р 52290-2004)
на участке автомобильной дороги по ул. Ломоносова в с. Убинское Убинского района Новосибирской области**

участок км 0+000 - км 0+300

№ п/п	Номер знака по ГОСТ Р 52290-2004	Наименование знака	Типоразмер знака	Площадь знаков, м2	Адрес, км	Проектный адрес, км	Установлено, требуется установить, демонтаж, перемещение	Кол-во	Обслуживаемое направление	Местоположение	
										Тип объекта	Расположение знака на объекте
1	2	3	4	6	7	8	9	10	11	12	13
	2	Знаки приоритета									
1	2.4	Уступите дорогу	1		-	0+015	требуется установить	1	прямое	основная дорога	слева
		Итого установлено:						0			
		Итого требуется:						1			
		Итого демонтаж:						0			
		Итого перемещение:						0			
		Итого:						1			
	3	Запрещающие знаки									
2	3.13	Ограничение высоты	1		-	0+009	требуется установить	2	прямое/обратное	основная дорога	над дорогой
		Итого установлено:						0			
		Итого требуется:						2			
		Итого демонтаж:						0			
		Итого перемещение:						0			
		Итого:						2			
	5	знаки особых предписаний									
3	5.16	Место остановки автобуса и(или) троллейбуса	1		0+022	-	установлено	2	прямое/обратное	основная дорога	слева
		Итого установлено:						2			
		Итого требуется:						0			
		Итого демонтаж:						0			
		Итого перемещение:						0			
		Итого:						2			
		Всего установлено:						2			
		Всего требуется:						3			
		Всего демонтаж:						0			
		Всего перемещение:						0			
		Всего:						5			

Ведомость наличия остановок общественного транспорта
(которые должны быть установлены и отражены в проекте в соответствии с требованиями ГОСТ Р 52290-2004)
на участке автомобильной дороги по ул. Ломоносова в с. Убинское Убинского района Новосибирской области

участок км 0+000 - км 0+300

№ п/п	Адрес, км+м	Расположение	Наличие посадочных площадок, заездных карманов, павильонов		Наличие переходно-скоростных полос	Длина по нормативу, м		Фактическая длина, м	
			обустроено	отсутствует		разгон	торможение	разгон	торможение
1	2	3	4	5	6	7	8	9	10
1	0+024	слева	Посадочная площадка, павильон	заездной карман	нет				

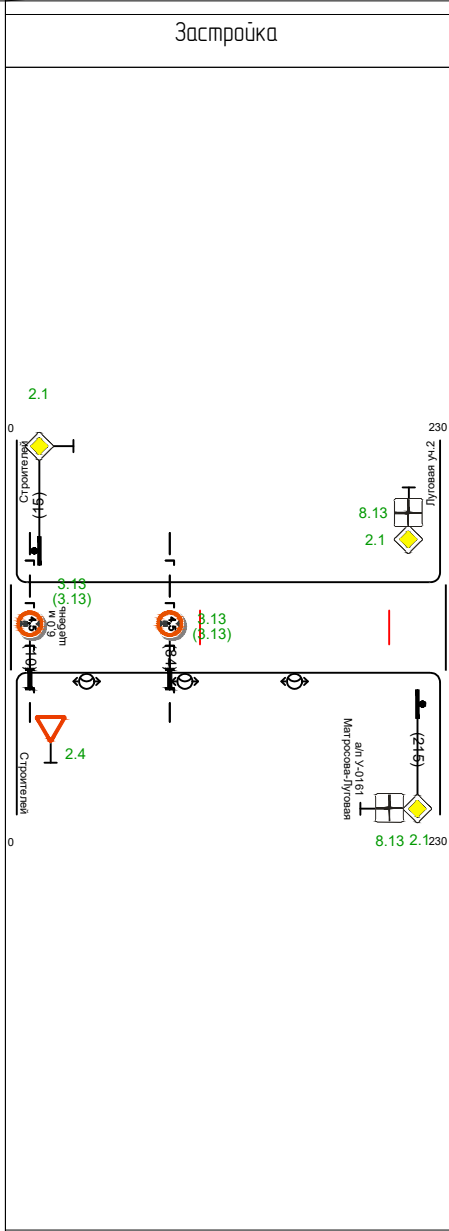
Ведомость размещения искусственного освещения
(которые должны быть установлены и отражены в проекте в соответствии с требованиями ГОСТ Р 52290-2004)
на участке автомобильной дороги по ул. Ломоносова в с. Убинское Убинского района Новосибирской области

участок км 0+000 - км 0+300

№п/п	Начало участка, км +м	Конец участка, км +м	Объект установки	Количество опор \ светильников	Протяженность, м		Расположение
					Проектируемые в соответствии с нормативными документами, м	Фактически установленные, м	
1	2	3	4	5	6	7	8
Итого				4/4		237	
1	0+055	0+292		4/4		237	слева

Схема организации дорожного движения
ул. Луговая участо №1 (0,000-0,230км)

Тротуары слева	
Насыпи слева	
Дорожные ограждения и направляющие устройства слева	
Дорожные ограждения и направляющие устройства по осевой	
Элементы дороги в плане	
Элементы дороги в продольном профиле	
Видимость автомобиля в обратном направлении	

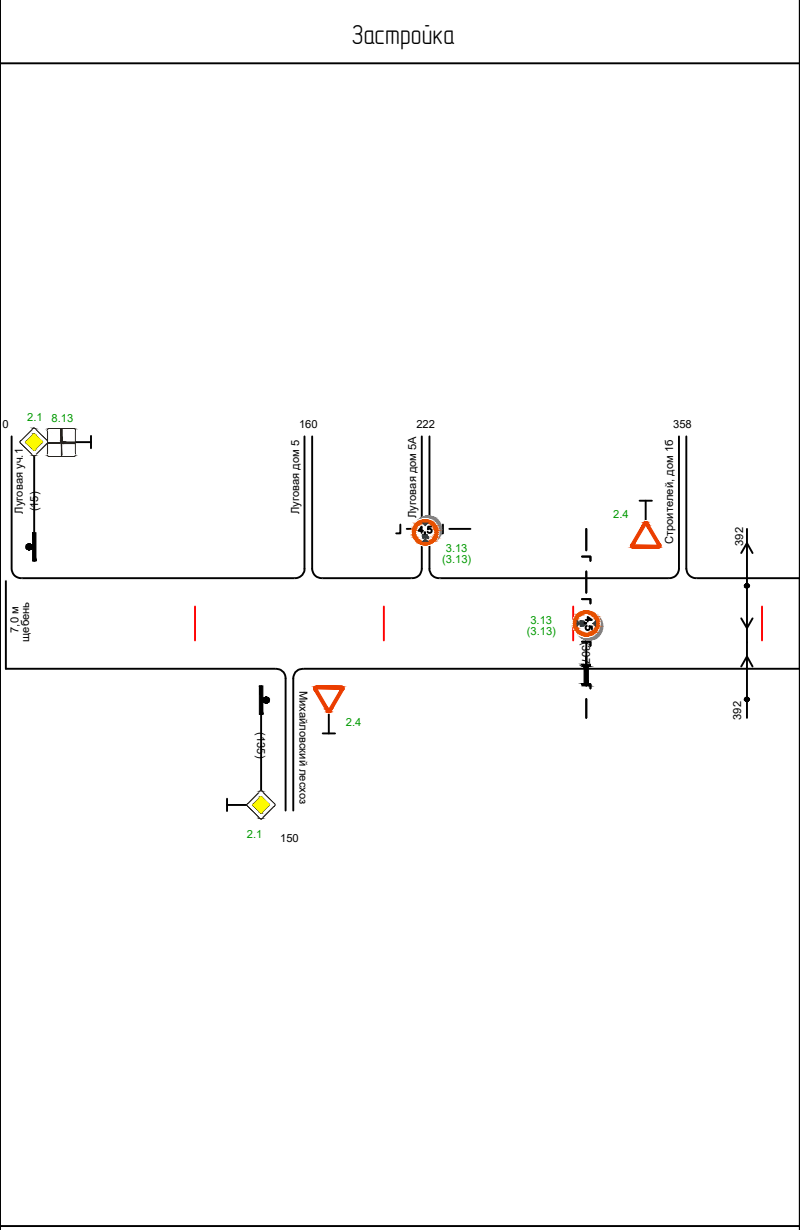


Застройка	
Видимость автомобиля в прямом направлении	
Горизонтальная дорожная разметка справа	Осевая линия
Дорожные ограждения и направляющие устройства справа	
Насыпи справа	
Тротуары справа	

СОГЛАСОВАНО			
Инв.№подл.	Подпись и дата	Взам. инв.№	

Схемы организации дорожного движения
ул. Луговая участо №2 (0,000-0,420км)

Тротуары слева	
Насыпи слева	
Дорожные ограждения и направляющие устройства слева	
Дорожные ограждения и направляющие устройства по осевой	
Элементы дороги в плане	
Элементы дороги в продольном профиле	
Видимость автомобиля в обратном направлении	



Застройка	
Видимость автомобиля в прямом направлении	
Горизонтальная дорожная разметка справа	Осевая линия
Дорожные ограждения и направляющие устройства справа	
Насыпи справа	
Тротуары справа	

СОГЛАСОВАНО			
Инв.№подл.			
Подпись и дата			
Взам. инв.№			

**Ведомость размещения дорожных знаков
(которые должны быть установлены и отражены в проекте в соответствии с требованиями ГОСТ Р 52290-2004)
на участке автомобильной дороги по ул. Луговая в с. Убинское Убинского района Новосибирской области**

участок км 0+000 - км 0+650

№ п/п	Номер знака по ГОСТ Р 52290-2004	Наименование знака	Типоразмер знака	Площадь знаков, м2	Адрес, км	Проектный адрес, км	Установлено, требуется установить, демонтаж, перемещение	Кол-во	Обслуживаемое направление	Местоположение	
										Тип объекта	Расположение знака на объекте
1	2	3	4	6	7	8	9	10	11	12	13
участок №1 км 0+000 - км 0+230											
Знаки приоритета											
1	2.1	Главная дорога	1		-	0+015	требуется установить	1	прямое	основная дорога	слева
2	2.1	Главная дорога	1		-	0+215	требуется установить	1	прямое	основная дорога	справа
		Итого установлено:						0			
		Итого требуется:						2			
		Итого демонтаж:						0			
		Итого перемещение:						0			
		Итого:						2			
Запрещающие знаки											
3	3.13	Ограничение высоты	1		-	0+010	требуется установить	2	прямое/обратное	основная дорога	над дорогой
4	3.13	Ограничение высоты	1		-	0+084	требуется установить	2	прямое/обратное	основная дорога	над дорогой
		Итого установлено:						0			
		Итого требуется:						4			
		Итого демонтаж:						0			
		Итого перемещение:						0			
		Итого:						4			
Знаки дополнительной информации											
5	8.13	Направление главной дороги	1		-	0+215	требуется установить	1	прямое	основная дорога	справа
		Итого установлено:						0			
		Итого требуется:						1			
		Итого демонтаж:						0			
		Итого перемещение:						0			
		Итого:						1			
участок №2 км 0+000 - км 0+420											
Знаки приоритета											
6	2.1	Главная дорога	1		-	0+015	требуется установить	1	прямое	основная дорога	слева
7	2.1	Главная дорога	1		-	0+135	требуется установить	1	прямое	основная дорога	справа
8	2.4	Уступите дорогу	1		-	0+150	требуется установить	1	обратное	примыкание справа	справа
9	2.4	Уступите дорогу	1		-	0+358	требуется установить	1	обратное	примыкание слева	слева
		Итого установлено:						0			
		Итого требуется:						4			

		Итого демонтаж:									0		
		Итого перемещение:									0		
		Итого:									4		
	3	Запрещающие знаки											
10	3.13	Ограничение высоты	1	-	0+222	требуется устрановить				2	прямое/обратное	примыкание слева	над дорогой
11	3.13	Ограничение высоты	1	-	0+307	требуется устрановить				2	прямое/обратное	основная дорога	над дорогой
		Итого установлено:								0			
		Итого требуется:								4			
		Итого демонтаж:								0			
		Итого перемещение:								0			
		Итого:								4			
	8	Знаки дополнительной информации											
12	8.13	Направление главной дороги	1	-	0+015	требуется устрановить				1	прямое	основная дорога	слева
		Итого установлено:								0			
		Итого требуется:								1			
		Итого демонтаж:								0			
		Итого перемещение:								0			
		Итого:								1			
		Всего установлено:								0			
		Всего требуется:								16			
		Всего демонтаж:								0			
		Всего перемещение:								0			
		Всего:								16			

Ведомость размещения искусственного освещения
(которые должны быть установлены и отражены в проекте в соответствии с требованиями ГОСТ Р 52290-2004)
на участке автомобильной дороги по ул. Луговая в с. Убинское Убинского района Новосибирской области

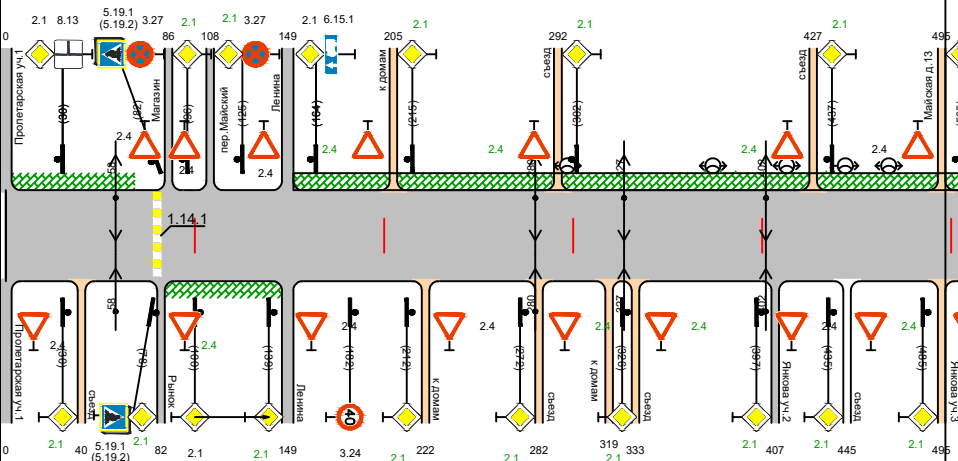
участок км 0+000 - км 0+650

№п/п	Начало участка, км +м	Конец участка, км +м	Объект установки	Количество опор \ светильников	Протяженность, м		Расположение
					Проектируемые в соответствии с нормативными документами, м	Фактически установленные, м	
1	2	3	4	5	6	7	8
Итого				3/3		110	
Участок №1 км 0+000 - км 0+230							
1	0+040	0+150	Населенный пункт	3/3		110	справа

Схемы организации дорожного движения
ул. Майская (0,000-0,500км)

Тротуары слева	0,003-0,068		0,152-0,500
Насыпи слева			
Дорожные ограждения и направляющие устройства слева			
Дорожные ограждения и направляющие устройства по осевой			
Элементы дороги в плане			
Элементы дороги в продольном профиле			
Видимость автомобиля в обратном направлении			

Застройка

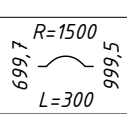


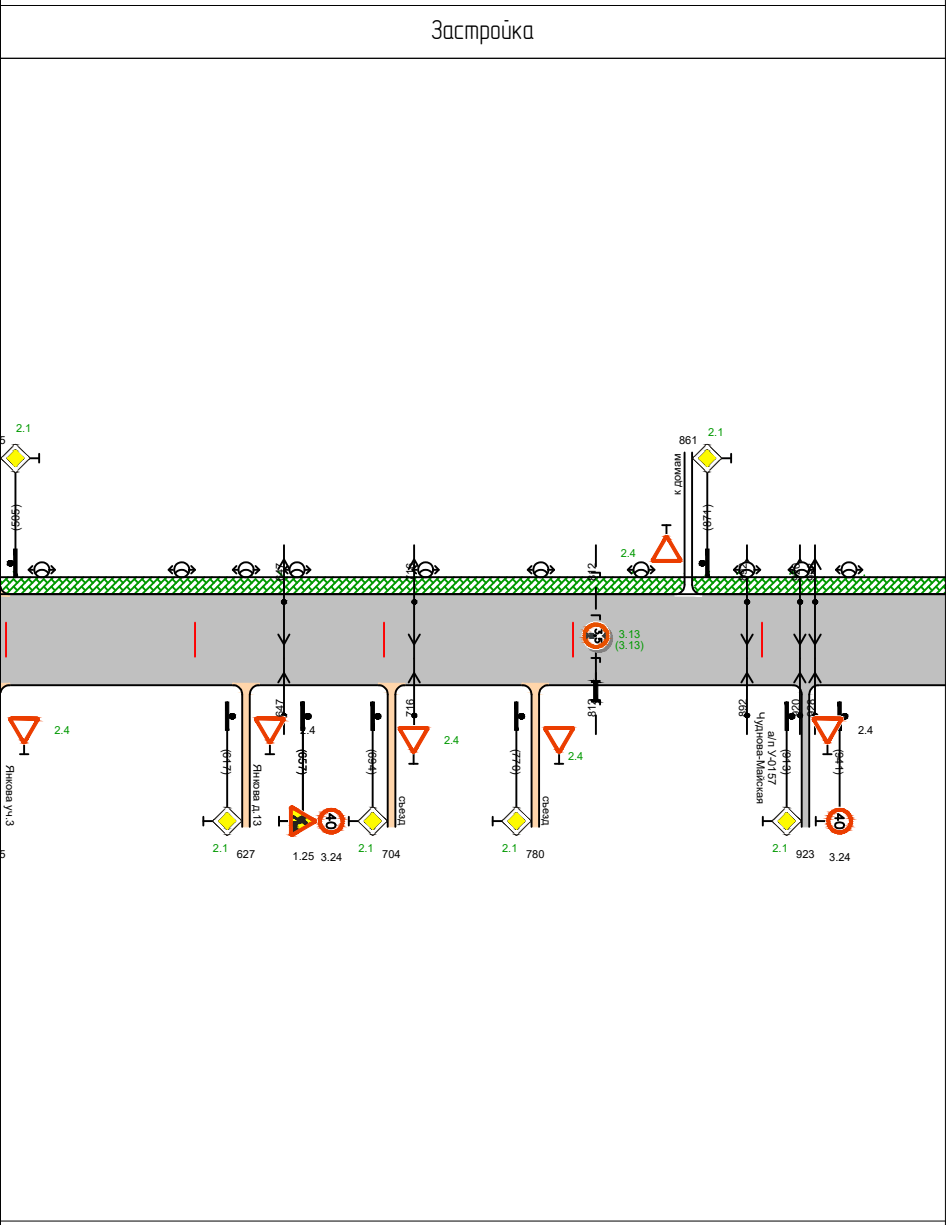
Застройка

Видимость автомобиля в прямом направлении			
Горизонтальная дорожная разметка справа	Осевая линия		
Дорожные ограждения и направляющие устр-ва справа			
Насыпи справа			
Тротуары справа	0,084-0,146		

СОГЛАСОВАНО

Взам. инв. №
Подпись и дата
Инв. № подл.

Тротуары слева	0,500-1,000
Насыпи слева	
Дорожные ограждения и направляющие устройства слева	
Дорожные ограждения и направляющие устройства по осевой	
Элементы дороги в плане	
Элементы дороги в продольном профиле	
Видимость автомобиля в обратном направлении	

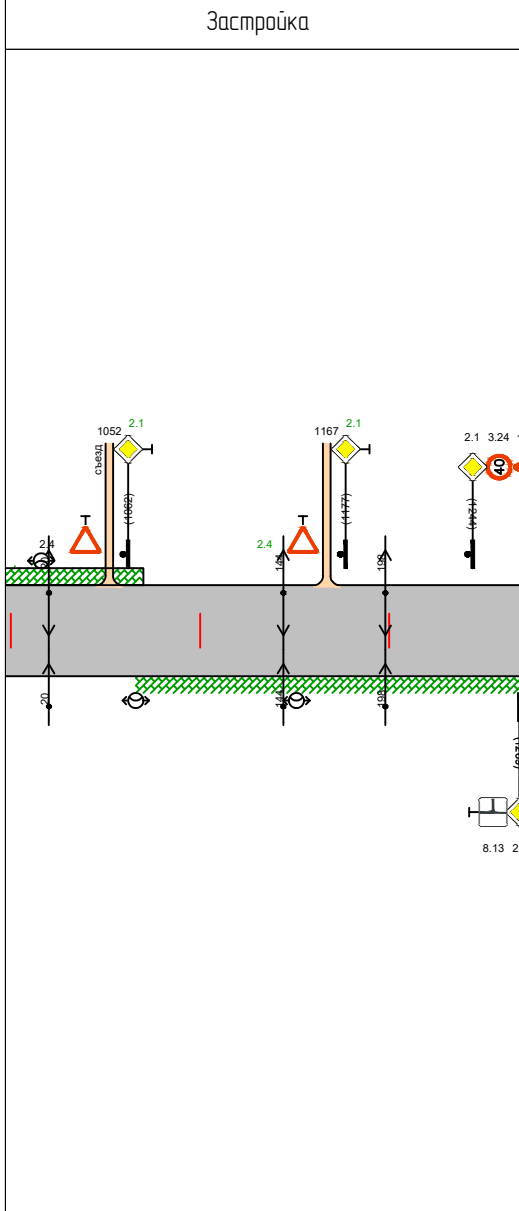


Застройка

Видимость автомобиля в прямом направлении	
Горизонтальная дорожная разметка справа	Осевая линия
Дорожные ограждения и направляющие устр-ва справа	
Насыпи справа	
Тротуары справа	

СОГЛАСОВАНО			
Инв.№подл.	Подпись и дата	Взам. инв.№	

Тротуары слева	1,000-1,070	
Насыпи слева		
Дорожные ограждения и направляющие устройства слева		
Дорожные ограждения и направляющие устройства по осевой		
Элементы дороги в плане	$R=20$ $L=2$ $1040,0$ — $1041,6$ $R=50$ $L=43$ $1143,8$ — $1187,1$	
Элементы дороги в продольном профиле		
Видимость автомобиля в обратном направлении		



Застройка

Видимость автомобиля в прямом направлении		
Горизонтальная дорожная разметка справа	Осевая линия	
Дорожные ограждения и направляющие устройства справа		
Насыпи справа		
Тротуары справа	1,066-1,270	

СОГЛАСОВАНО			

Инв.№подл.	Подпись и дата	Взам. инв.№

**Ведомость размещения дорожных знаков
(которые должны быть установлены и отражены в проекте в соответствии с требованиями ГОСТ Р 52290-2004)
на участке автомобильной дороги по ул. Майская в с. Убинское Убинского района Новосибирской области**

участок км 0+000 - км 1+270

№ п/п	Номер знака по ГОСТ Р 52290-2004	Наименование знака	Типоразмер знака	Площадь знаков, м2	Адрес, км	Проектный адрес, км	Установлено, требуется установить, демонтаж, перемещение	Кол-во	Обслуживаемое направление	Местоположение	
										Тип объекта	Расположение знака на объекте
1	2	3	4	6	7	8	9	10	11	12	13
	1	Предупреждающие знаки									
1	1.25	Дорожные работы	1		0+657	-	установлено	1	прямое	основная дорога	справа
2	1.25	Дорожные работы	1		1+244	-	установлено	1	прямое	основная дорога	слева
		Итого установлено:						2			
		Итого требуется:						0			
		Итого демонтаж:						0			
		Итого перемещение:						0			
		Итого:						2			
	2	Знаки приоритета									
3	2.1	Главная дорога	1		-	0+030	требуется установить	1	прямое	основная дорога	справа
4	2.1	Главная дорога	1		0+030	-	установлено	1	прямое	основная дорога	слева
5	2.1	Главная дорога	1		-	0+078	требуется установить	1	прямое	основная дорога	справа
6	2.4	Уступите дорогу	1		-	0+082	требуется установить	1	обратное	примыкание справа	справа
7	2.4	Уступите дорогу	1		0+086	-	установлено	1	обратное	примыкание слева	слева
8	2.1	Главная дорога	1		-	0+096	требуется установить	1	прямое	основная дорога	слева
9	2.1	Главная дорога	1		0+100	-	установлено	1	прямое	основная дорога	справа
10	2.1	Главная дорога	1		-	0+125	требуется установить	1	прямое	основная дорога	слева
11	2.1	Главная дорога	1		-	0+139	требуется установить	1	прямое	основная дорога	справа
12	2.1	Главная дорога	1		0+164	-	установлено	1	прямое	основная дорога	слева
13	2.4	Уступите дорогу	1		-	0+205	требуется установить	1	обратное	примыкание слева	слева
14	2.1	Главная дорога	1		-	0+212	требуется установить	1	прямое	основная дорога	справа
15	2.1	Главная дорога	1		-	0+215	требуется установить	1	обратное	основная дорога	слева
16	2.4	Уступите дорогу	1		0+222	-	установлено	1	обратное	примыкание справа	справа
17	2.1	Главная дорога	1		-	0+272	требуется установить	1	прямое	основная дорога	справа
18	2.4	Уступите дорогу	1		-	0+282	требуется установить	1	обратное	примыкание справа	справа
19	2.4	Уступите дорогу	1		-	0+292	требуется установить	1	обратное	примыкание слева	слева
20	2.1	Главная дорога	1		-	0+302	требуется установить	1	прямое	основная дорога	слева

21	2.1	Главная дорога	1	-	0+326	требуется установить	1	прямое	основная дорога	справа
22	2.4	Уступите дорогу	1	-	0+333	требуется установить	1	обратное	примыкание справа	справа
23	2.1	Главная дорога	1	-	0+397	требуется установить	1	прямое	основная дорога	справа
24	2.4	Уступите дорогу	1	-	0+427	требуется установить	1	обратное	примыкание слева	слева
25	2.1	Главная дорога	1	-	0+435	требуется установить	1	прямое	основная дорога	справа
26	2.1	Главная дорога	1	-	0+437	требуется установить	1	прямое	основная дорога	слева
27	2.4	Уступите дорогу	1	-	0+445	требуется установить	1	обратное	примыкание справа	справа
28	2.1	Главная дорога	1	-	0+485	требуется установить	1	прямое	основная дорога	справа
29	2.4	Уступите дорогу	1	-	0+495	требуется установить	1	обратное	примыкание справа	справа
30	2.4	Уступите дорогу	1	0+495	-	установлено	1	обратное	примыкание слева	слева
31	2.1	Главная дорога	1	-	0+505	требуется установить	1	прямое	основная дорога	слева
32	2.1	Главная дорога	1	-	0+617	требуется установить	1	прямое	основная дорога	справа
33	2.4	Уступите дорогу	1	0+627	-	установлено	1	обратное	примыкание справа	справа
34	2.1	Главная дорога	1	-	0+694	требуется установить	1	прямое	основная дорога	справа
35	2.4	Уступите дорогу	1	-	0+704	требуется установить	1	обратное	примыкание справа	справа
36	2.1	Главная дорога	1	-	0+770	требуется установить	1	прямое	основная дорога	справа
37	2.4	Уступите дорогу	1	-	0+780	требуется установить	1	обратное	примыкание справа	справа
38	2.4	Уступите дорогу	1	-	0+861	требуется установить	1	обратное	примыкание слева	слева
39	2.1	Главная дорога	1	-	0+871	требуется установить	1	прямое	основная дорога	слева
40	2.1	Главная дорога	1	-	0+913	требуется установить	1	прямое	основная дорога	справа
41	2.4	Уступите дорогу	1	1+052	-	установлено	1	обратное	примыкание слева	слева
42	2.1	Главная дорога	1	-	1+062	требуется установить	1	прямое	основная дорога	слева
43	2.4	Уступите дорогу	1	-	1+167	требуется установить	1	обратное	примыкание слева	слева
44	2.1	Главная дорога	1	-	1+177	требуется установить	1	прямое	основная дорога	слева
45	2.1	Главная дорога	1	1+244	-	установлено	1	прямое	основная дорога	слева
46	2.1	Главная дорога	1	1+269	-	установлено	1	прямое	основная дорога	справа
						Итого установлено:	10			
						Итого требуется:	34			
						Итого демонтаж:	0			
						Итого перемещение:	0			
						Итого:	44			

3		Запрещающие знаки									
47	3.27	Остановка запрещена	1		0+082	-	установлено	1	прямое	основная дорога	слева
48	3.27	Остановка запрещена	1		0+125	-	установлено	1	прямое	основная дорога	слева
49	3.24	Ограничение максимальной скорости	1		0+182	-	установлено	1	прямое	основная дорога	справа
50	3.24	Ограничение максимальной скорости	1		0+657	-	установлено	1	прямое	основная дорога	справа
51	3.13	Ограничение высоты	1		-	0+812	требуется установить	2	прямое/обратное	основная дорога	над дорогой
52	3.24	Ограничение максимальной скорости	1		0+941	-	установлено	1	прямое	основная дорога	справа
53	3.24	Ограничение максимальной скорости	1		1+244	-	установлено	1	прямое	основная дорога	слева
		Итого установлено:						6			
		Итого требуется:						2			
		Итого демонтаж:						0			
		Итого перемещение:						0			
		Итого:						8			
		5									
		знаки особых предписаний									
54	5.19.1	Пешеходный переход	1		0+078	-	установлено	1	прямое	основная дорога	справа
55	5.19.2	Пешеходный переход	1		0+078	-	установлено	1	обратное	основная дорога	справа
56	5.19.1	Пешеходный переход	1		0+082	-	установлено	1	прямое	основная дорога	слева
57	5.19.2	Пешеходный переход	1		0+082	-	установлено	1	обратное	основная дорога	слева
		Итого установлено:						4			
		Итого требуется:						0			
		Итого демонтаж:						0			
		Итого перемещение:						0			
		Итого:						4			
		6									
		Информационные знаки									
58	6.15.1	Направление движения для грузовых автомобилей	1		0+164	-	установлено	1	прямое	основная дорога	слева
		Итого установлено:						1			
		Итого требуется:						0			
		Итого демонтаж:						0			
		Итого перемещение:						0			
		Итого:						1			
		8									
		Знаки дополнительной информации									
59	8.13	Направление главной дороги	1		0+030	-	установлено	1	прямое	основная дорога	слева
60	8.13	Направление главной дороги	1		1+269	-	установлено	1	прямое	основная дорога	справа
		Итого установлено:						2			
		Итого требуется:						0			
		Итого демонтаж:						0			
		Итого перемещение:						0			
		Итого:						2			
		Всего установлено:						25			
		Всего требуется:						36			
		Всего демонтаж:						0			
		Всего перемещение:						0			
		Всего:						61			

Ведомость наличия пешеходных переходов

(которые должны быть установлены и отражены в проекте в соответствии с требованиями ГОСТ Р 52290-2004)

на участке автомобильной дороги по ул. Майская в с. Убинское Убинского района Новосибирской области

участок км 0+000 - км 1+270

№п/п	Адрес, км+м	Вид перехода	Расположение перехода	Наличие пешеходных дорожек от места остановки общественного транспорта до пешеходных переходов
1	2	3	4	5
1	0+080	В одном уровне	Наземный	да

		Количество
Итого:	Наземный в одном уровне	1

**Ведомость размещения пешеходных дорожек (тротуаров)
(которые должны быть установлены и отражены в проекте в соответствии с требованиями ГОСТ Р
52290-2004)**

на участке автомобильной дороги по ул. Майская в с. Убинское Убинского района Новосибирской области

участок км 0+000 - км 1+270

№п/п	Начало участка, км +м	Конец участка, км + м	Расположение	Объект установки	Протяженность, м	
					Проектируемые в соответствии с нормативными документами, м	Фактически установленные, м
1	2	3	4	5	6	7
Итого						1249
1	0+003	0+068	слева	Населенный пункт		65
2	0+084	0+146	справа	Населенный пункт		62
3	0+152	1+070	слева	Населенный пункт		918
4	1+066	1+270	справа	Населенный пункт		204

**Сводная ведомость горизонтальной дорожной разметки
(которые должны быть установлены и отражены в
проекте в соответствии с требованиями ГОСТ Р 52290-
2004)**

*на участке автомобильной дороги по ул. Майская в с.
Убинское Убинского района Новосибирской области*

участок км 0+000 - км 1+270

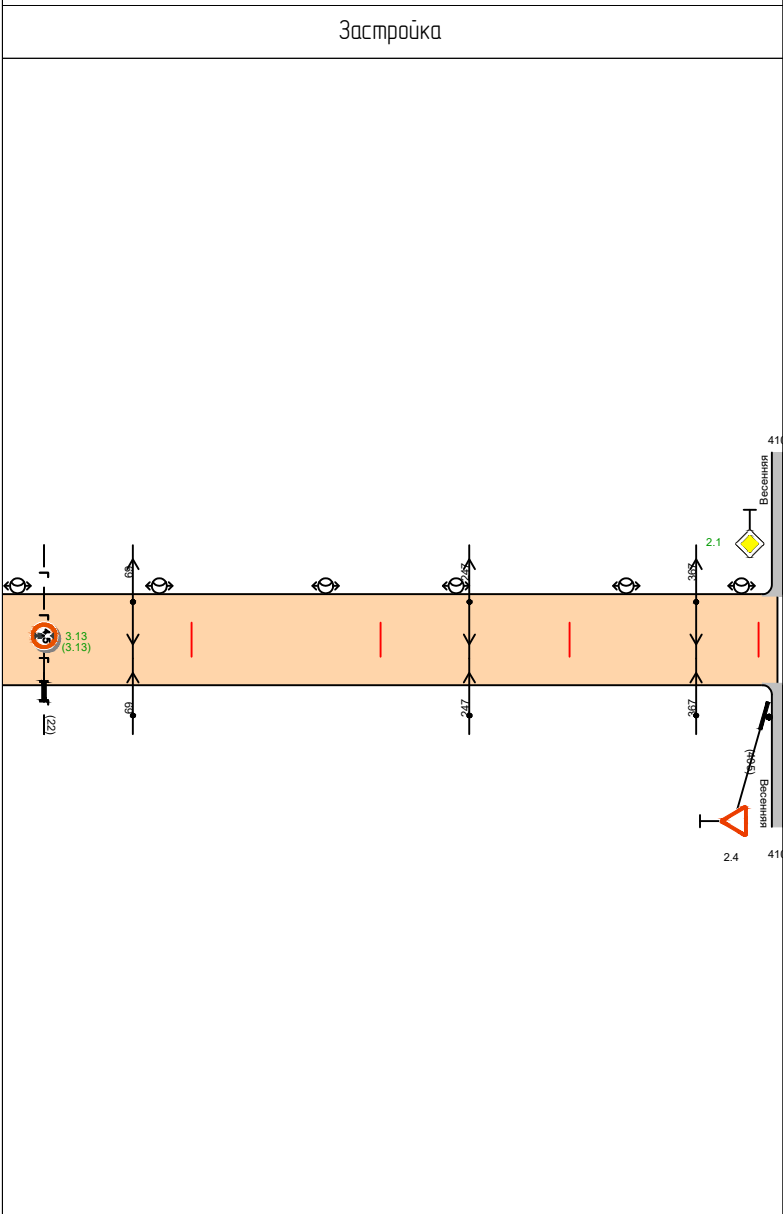
№ км	1.14.1	Итого кв.м
Коэф.привед. к 1.1.	1	
ширина, м	4	
длина, м	6	
лин.км.	0+080	
площадь, м2	19,2	19,2

Ведомость размещения искусственного освещения
(которые должны быть установлены и отражены в проекте в соответствии с требованиями ГОСТ Р 52290-2004)
на участке автомобильной дороги по ул. Майская в с. Убинское Убинского района Новосибирской области

участок км 0+000 - км 1+270

№п/п	Начало участка, км +м	Конец участка, км +м	Объект установки	Количество опор \ светильников	Протяженность, м		Расположение
					Проектируемые в соответствии с нормативными документами, м	Фактически установленные, м	
1	2	3	4	5	6	7	8
Итого				18/18		804	
1	0+297	1+016	населенный пункт	16/16		719	слева
2	1+066	1+151	населенный пункт	2/2		85	справа

Тротуары слева	
Насыпи слева	
Дорожные ограждения и направляющие устройства слева	
Дорожные ограждения и направляющие устройства по осевой	
Элементы дороги в плане	
Элементы дороги в продольном профиле	
Видимость автомобиля в обратном направлении	



Застройка

Видимость автомобиля в прямом направлении	
Горизонтальная дорожная разметка справа	Осевая линия
Дорожные ограждения и направляющие устр-ва справа	
Насыпи справа	
Тротуары справа	

СОГЛАСОВАНО			
Инв.№подл.	Подпись и дата	Взам. инв.№	

**Ведомость размещения дорожных знаков
(которые должны быть установлены и отражены в проекте в соответствии с требованиями ГОСТ Р 52290-2004)
на участке автомобильной дороги по ул. Мелиораторов в с. Убинское Убинского района Новосибирской области**

участок км 0+000 - км 0+410

№ п/п	Номер знака по ГОСТ Р 52290-2004	Наименование знака	Типоразмер знака	Площадь знаков, м2	Адрес, км	Проектный адрес, км	Установлено, требуется установить, демонтаж, перемещение	Кол-во	Обслуживаемое направление	Местоположение	
										Тип объекта	Расположение знака на объекте
1	2	3	4	6	7	8	9	10	11	12	13
	2	Знаки приоритета									
1	2.4	Уступите дорогу	1		0+405	-	установлено	1	прямое	основная дорога	справа
		Итого установлено:						1			
		Итого требуется:						0			
		Итого демонтаж:						0			
		Итого перемещение:						0			
		Итого:						1			
	3	Запрещающие знаки									
2	3.13	Ограничение высоты	1		-	0+022	требуется установить	2	прямое/обратное	основная дорога	над дорогой
		Итого установлено:						0			
		Итого требуется:						2			
		Итого демонтаж:						0			
		Итого перемещение:						0			
		Итого:						2			
		Всего установлено:						1			
		Всего требуется:						2			
		Всего демонтаж:						0			
		Всего перемещение:						0			
		Всего:						3			



Ведомость размещения искусственного освещения
(которые должны быть установлены и отражены в проекте в соответствии с требованиями ГОСТ Р 52290-2004)
на участке автомобильной дороги по ул. Мелиораторов в с. Убинское Убинского района Новосибирской области

участок км 0+000 - км 0+410

№п/п	Начало участка, км +м	Конец участка, км +м	Объект установки	Количество опор \ светильников	Протяженность, м		Расположение
					Проектируемые в соответствии с нормативными документами, м	Фактически установленные, м	
1	2	3	4	5	6	7	8
Итого				6/6		383	
1	0+008	0+391		6/6		383	слева

Тротуары слева	
Насыпи слева	
Дорожные ограждения и направляющие устройства слева	
Дорожные ограждения и направляющие устройства по осевой	
Элементы дороги в плане	
Элементы дороги в продольном профиле	
Видимость автомобиля в обратном направлении	

Застройка



Застройка

Видимость автомобиля в прямом направлении	
Горизонтальная дорожная разметка справа	Осевая линия
Дорожные ограждения и направляющие устр-ва справа	
Насыпи справа	
Тротуары справа	

СОГЛАСОВАНО			
Инв.№подл.	Подпись и дата	Взам. инв.№	

**Ведомость размещения дорожных знаков
(которые должны быть установлены и отражены в проекте в соответствии с требованиями ГОСТ Р 52290-2004)
на участке автомобильной дороги по ул. Молодежная в с. Убинское Убинского района Новосибирской области**

участок км 0+000 - км 0+360

№ п/п	Номер знака по ГОСТ Р 52290-2004	Наименование знака	Типоразмер знака	Площадь знаков, м2	Адрес, км	Проектный адрес, км	Установлено, требуется установить, демонтаж, перемещение	Кол-во	Обслуживаемое направление	Местоположение	
										Тип объекта	Расположение знака на объекте
1	2	3	4	6	7	8	9	10	11	12	13
1	2	Знаки приоритета									
	2.4	Уступите дорогу	1		-	0+350	установлено	1	прямое	основная дорога	справа
		Итого установлено:						1			
		Итого требуется:						0			
		Итого демонтаж:						0			
		Итого перемещение:						0			
		Итого:						1			
		Всего установлено:						1			
		Всего требуется:						0			
		Всего демонтаж:						0			
		Всего перемещение:						0			
		Всего:						1			

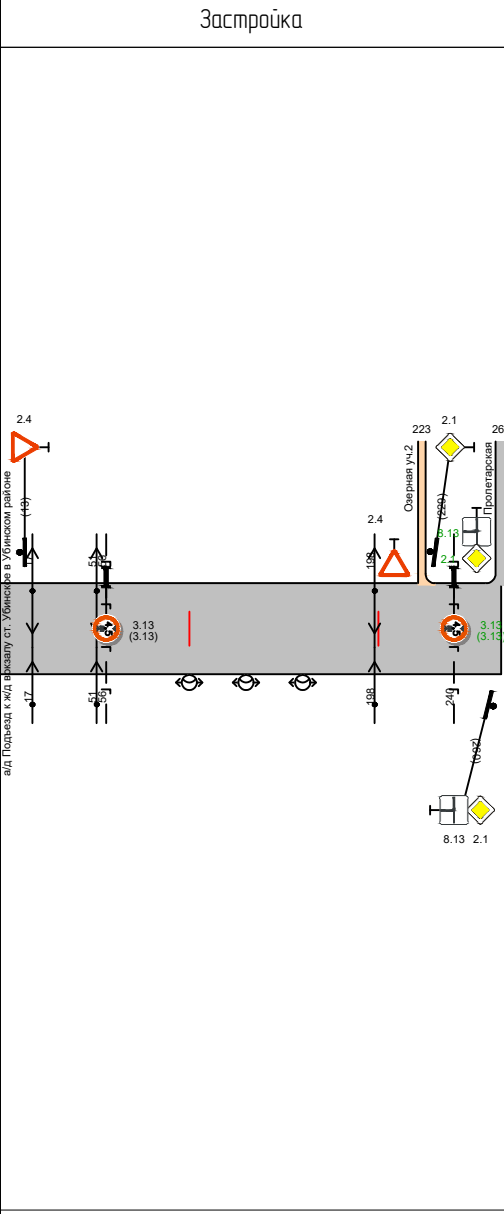
Ведомость размещения искусственного освещения
(которые должны быть установлены и отражены в проекте в соответствии с требованиями ГОСТ Р 52290-2004)
на участке автомобильной дороги по ул. Молодежная в с. Убинское Убинского района Новосибирской области

участок км 0+000 - км 0+360

№п/п	Начало участка, км +м	Конец участка, км +м	Объект установки	Количество опор \ светильников	Протяженность, м		Расположение
					Проектируемые в соответствии с нормативными документами, м	Фактически установленные, м	
1	2	3	4	5	6	7	8
Итого				5/5		240	
1	0+059	0+299		5/5		240	слева

Схемы организации дорожного движения
ул. Озерная участок №1 (0,000-0,265км)

Тротуары слева	
Насыпи слева	
Дорожные ограждения и направляющие устройства слева	
Дорожные ограждения и направляющие устройства по осевой	
Элементы дороги в плане	$R=90$ $64,3$ $210,3$ $L=14,6$
Элементы дороги в продольном профиле	$R=190$ $211,9$ $265,0$ $L=56$
Видимость автомобиля в обратном направлении	



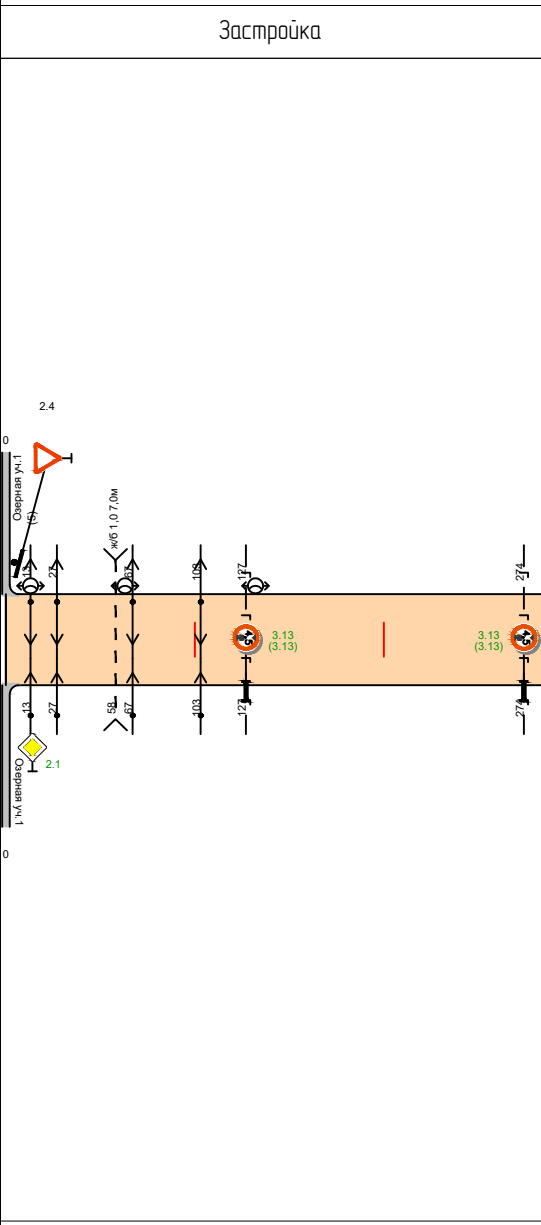
Застройка

Видимость автомобиля в прямом направлении	
Горизонтальная дорожная разметка справа	Осевая линия
Дорожные ограждения и направляющие устройства справа	
Насыпи справа	
Тротуары справа	

СОГЛАСОВАНО				
Инв.№подл.	Подпись и дата	Взам. инв.№		

Схемы организации дорожного движения
ул. Озерная участок №2 (0,000-0,285км)

Тротуары слева	
Насыпи слева	
Дорожные ограждения и направляющие устройства слева	
Дорожные ограждения и направляющие устройства по осевой	
Элементы дороги в плане	
Элементы дороги в продольном профиле	
Видимость автомобиля в обратном направлении	



Застройка

Видимость автомобиля в прямом направлении	
Горизонтальная дорожная разметка справа	Осевая линия
Дорожные ограждения и направляющие устр-ва справа	
Насыпи справа	
Тротуары справа	

СОГЛАСОВАНО			
Инв.№подл.	Подпись и дата	Взам. инв.№	

**Ведомость размещения дорожных знаков
(которые должны быть установлены и отражены в проекте в соответствии с требованиями ГОСТ Р 52290-2004)
на участке автомобильной дороги по ул. Озерная в с. Убинское Убинского района Новосибирской области**

участок км 0+000 - км 0+550

№ п/п	Номер знака по ГОСТ Р 52290-2004	Наименование знака	Типоразмер знака	Площадь знаков, м2	Адрес, км	Проектный адрес, км	Установлено, требуется установить, демонтаж, перемещение	Кол-во	Обслуживаемое направление	Местоположение	
										Тип объекта	Расположение знака на объекте
1	2	3	4	6	7	8	9	10	11	12	13
участок №1 км 0+000 - км 0+265											
	2	Знаки приоритета									
1	2.4	Уступите дорогу	1		0+013	-	установлено	1	прямое	основная дорога	слева
2	2.1	Главная дорога	1		0+229	-	установлено	1	прямое	основная дорога	слева
3	2.1	Главная дорога	1		0+260	-	установлено	1	прямое	основная дорога	справа
		Итого установлено:						3			
		Итого требуется:						0			
		Итого демонтаж:						0			
		Итого перемещение:						0			
		Итого:						3			
	3	Запрещающие знаки									
4	3.13	Ограничение высоты	1		0+056	-	установлено	2	прямое/обратное	основная дорога	над дорогой
5	3.13	Ограничение высоты	1		-	0+240	требуется установить	2	прямое/обратное	основная дорога	над дорогой
		Итого установлено:						2			
		Итого требуется:						2			
		Итого демонтаж:						0			
		Итого перемещение:						0			
		Итого:						4			
	8	Запрещающие знаки									
6	8.13	Направление главной дороги	1		0+260	-	установлено	1	прямое	основная дорога	справа
		Итого установлено:						1			
		Итого требуется:						1			
		Итого демонтаж:						0			
		Итого перемещение:						0			
		Итого:						1			
участок №2 км 0+000 - км 0+285											
	2	Знаки приоритета									
7	2.4	Уступите дорогу	1		0+005	-	установлено	1	прямое	основная дорога	слева
		Итого установлено:						1			
		Итого требуется:						1			
		Итого демонтаж:						0			
		Итого перемещение:						0			
		Итого:						1			
	3	Запрещающие знаки									
8	3.13	Ограничение высоты	1		-	0+127	требуется установить	2	прямое/обратное	основная дорога	над дорогой
9	3.13	Ограничение высоты	1		-	0+274	требуется установить	2	прямое/обратное	основная дорога	над дорогой
		Итого установлено:						0			
		Итого требуется:						4			

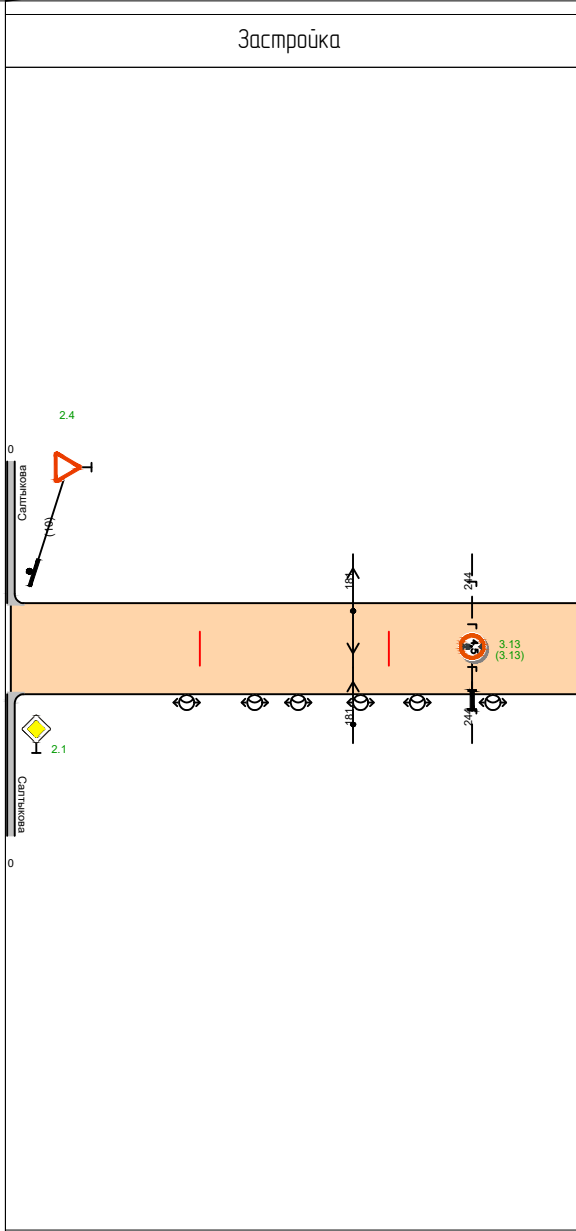
Итого демонтаж:										0			
Итого перемещение:										0			
Итого:										4			
Всего установлено:										7			
Всего требуется:										6			
Всего демонтаж:										0			
Всего перемещение:										0			
Всего:										13			

Ведомость размещения искусственного освещения
(которые должны быть установлены и отражены в проекте в соответствии с требованиями ГОСТ Р 52290-2004)
на участке автомобильной дороги по ул. Озерная в с. Убинское Убинского района Новосибирской области

участок км 0+000 - км 0+550

№п/п	Начало участка, км +м	Конец участка, км +м	Объект установки	Количество опор \ светильников	Протяженность, м		Расположение
					Проектируемые в соответствии с нормативными документами, м	Фактически установленные, м	
1	2	3	4	5	6	7	8
Итого				6/6		179	
Участок №1 км 0+000 - км 0+265							
1	0+100	0+160	Населенный пункт	3/3		60	справа
Участок №1 км 0+000 - км 0+285							
1	0+013	0+132	Населенный пункт	3/3		119	слева

Тротуары слева	
Насыпи слева	
Дорожные ограждения и направляющие устройства слева	
Дорожные ограждения и направляющие устройства по осевой	
Элементы дороги в плане	
Элементы дороги в продольном профиле	
Видимость автомобиля в обратном направлении	



Застройка	
Видимость автомобиля в прямом направлении	
Горизонтальная дорожная разметка справа	Осевая линия
Дорожные ограждения и направляющие устр-ва справа	
Насыпи справа	
Тротуары справа	

СОГЛАСОВАНО			
Инв.№подл.	Подпись и дата	Взам. инв.№	

**Ведомость размещения дорожных знаков
(которые должны быть установлены и отражены в проекте в соответствии с требованиями ГОСТ Р 52290-2004)
на участке автомобильной дороги по ул. Октябрьская в с. Убинское Убинского района Новосибирской области**

участок км 0+000 - км 0+300

№ п/п	Номер знака по ГОСТ Р 52290-2004	Наименование знака	Типоразмер знака	Площадь знаков, м2	Адрес, км	Проектный адрес, км	Установлено, требуется установить, демонтаж, перемещение	Кол-во	Обслуживаемое направление	Местоположение	
										Тип объекта	Расположение знака на объекте
1	2	3	4	6	7	8	9	10	11	12	13
	2	Знаки приоритета									
1	2.4	Уступите дорогу	1		-	0+010	требуется установить	1	прямое	основная дорога	слева
		Итого установлено:						0			
		Итого требуется:						1			
		Итого демонтаж:						0			
		Итого перемещение:						0			
		Итого:						1			
		Запрещающие знаки									
2	3.13	Ограничение высоты	1		-	0+244	требуется установить	2	прямое/обратное	основная дорога	над дорогой
		Итого установлено:						0			
		Итого требуется:						2			
		Итого демонтаж:						0			
		Итого перемещение:						0			
		Итого:						2			
		Всего установлено:						0			
		Всего требуется:						3			
		Всего демонтаж:						0			
		Всего перемещение:						0			
		Всего:						3			

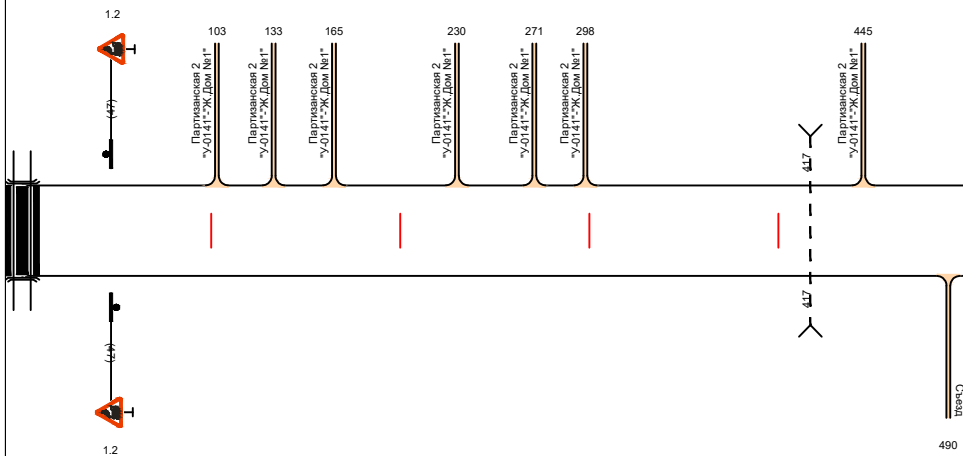
Ведомость размещения искусственного освещения
(которые должны быть установлены и отражены в проекте в соответствии с требованиями ГОСТ Р 52290-2004)
на участке автомобильной дороги по ул. Октябрьская в с. Убинское Убинского района Новосибирской области

участок км 0+000 - км 0+300

№п/п	Начало участка, км +м	Конец участка, км +м	Объект установки	Количество опор \ светильников	Протяженность, м		Расположение
					Проектируемые в соответствии с нормативными документами, м	Фактически установленные, м	
1	2	3	4	5	6	7	8
Итого				6/6		162	
1	0+093	0+255		6/6		162	справа

Схемы организации дорожного движения
ул. Партизанская (0,000-0,500км)

Тротуары слева	
Насыпи слева	
Дорожные ограждения и направляющие устройства слева	
Дорожные ограждения и направляющие устройства по осевой	
Элементы дороги в плане	
Элементы дороги в продольном профиле	
Видимость автомобиля в обратном направлении	

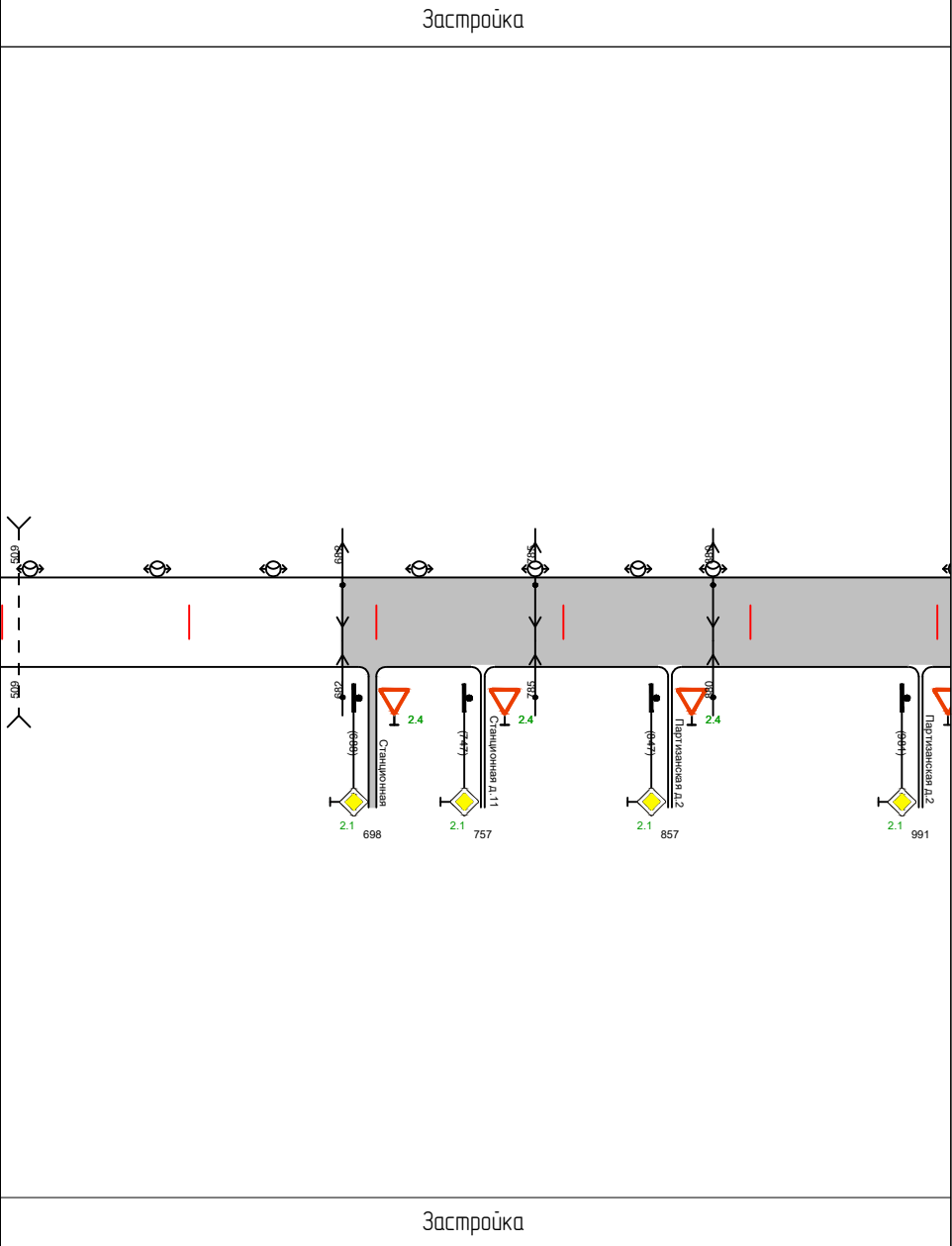


СОГЛАСОВАНО			

Инв.№подл.	Подпись и дата	Взам. инв.№	

Видимость автомобиля в прямом направлении	
Горизонтальная дорожная разметка справа	Осевая линия
Дорожные ограждения и направляющие устройства справа	
Насыпи справа	
Тротуары справа	

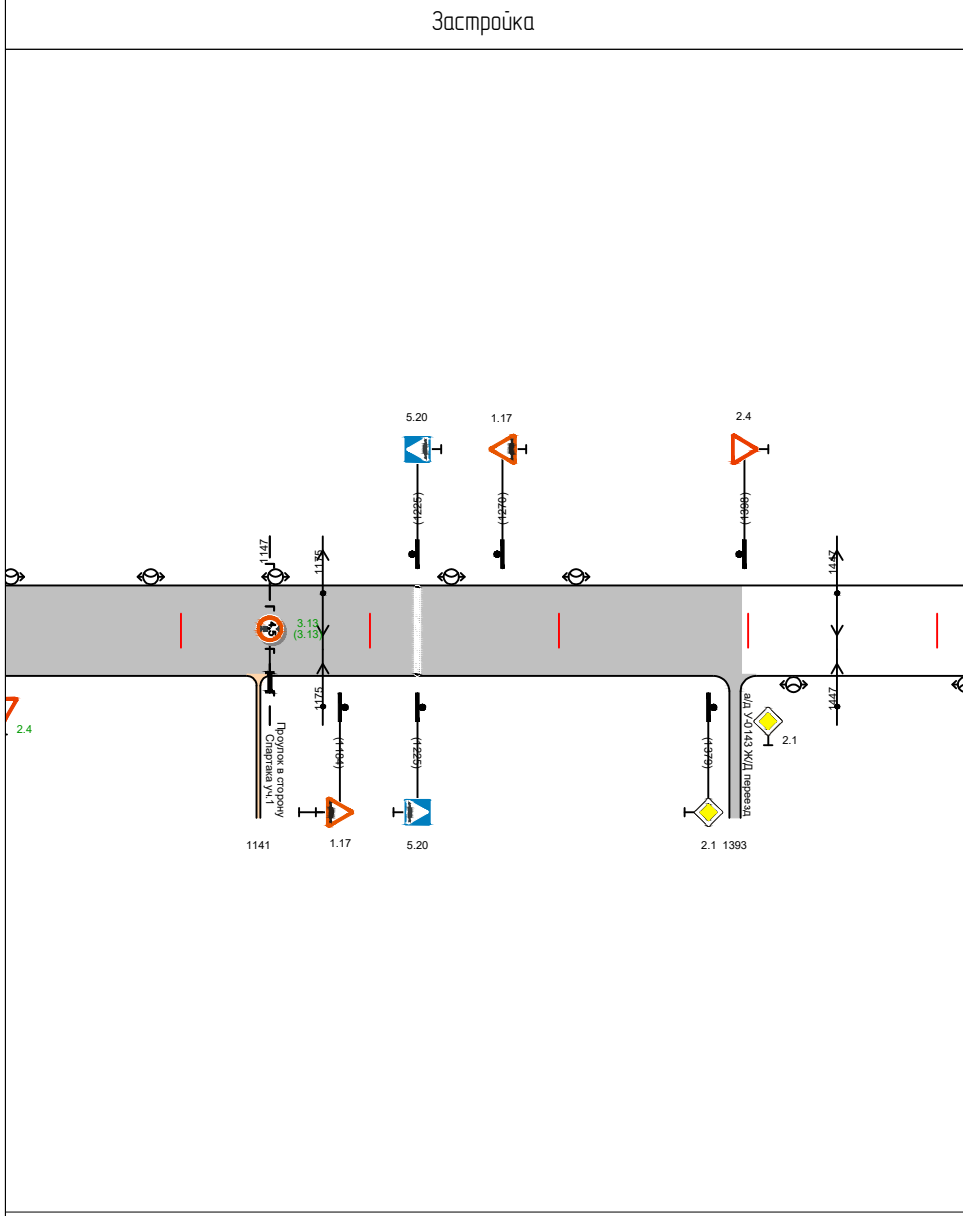
Тротуары слева	
Насыпи слева	
Дорожные ограждения и направляющие устройства слева	
Дорожные ограждения и направляющие устройства по осевой	
Элементы дороги в плане	
Элементы дороги в продольном профиле	
Видимость автомобиля в обратном направлении	



Видимость автомобиля в прямом направлении	
Горизонтальная дорожная разметка справа	Осевая линия
Дорожные ограждения и направляющие устройства справа	
Насыпи справа	
Тротуары справа	

СОГЛАСОВАНО			
Инв.№подл.	Подпись и дата	Взам. инв.№	

Тротуары слева	
Насыпи слева	
Дорожные ограждения и направляющие устройства слева	
Дорожные ограждения и направляющие устройства по осевой	
Элементы дороги в плане	
Элементы дороги в продольном профиле	
Видимость автомобиля в обратном направлении	



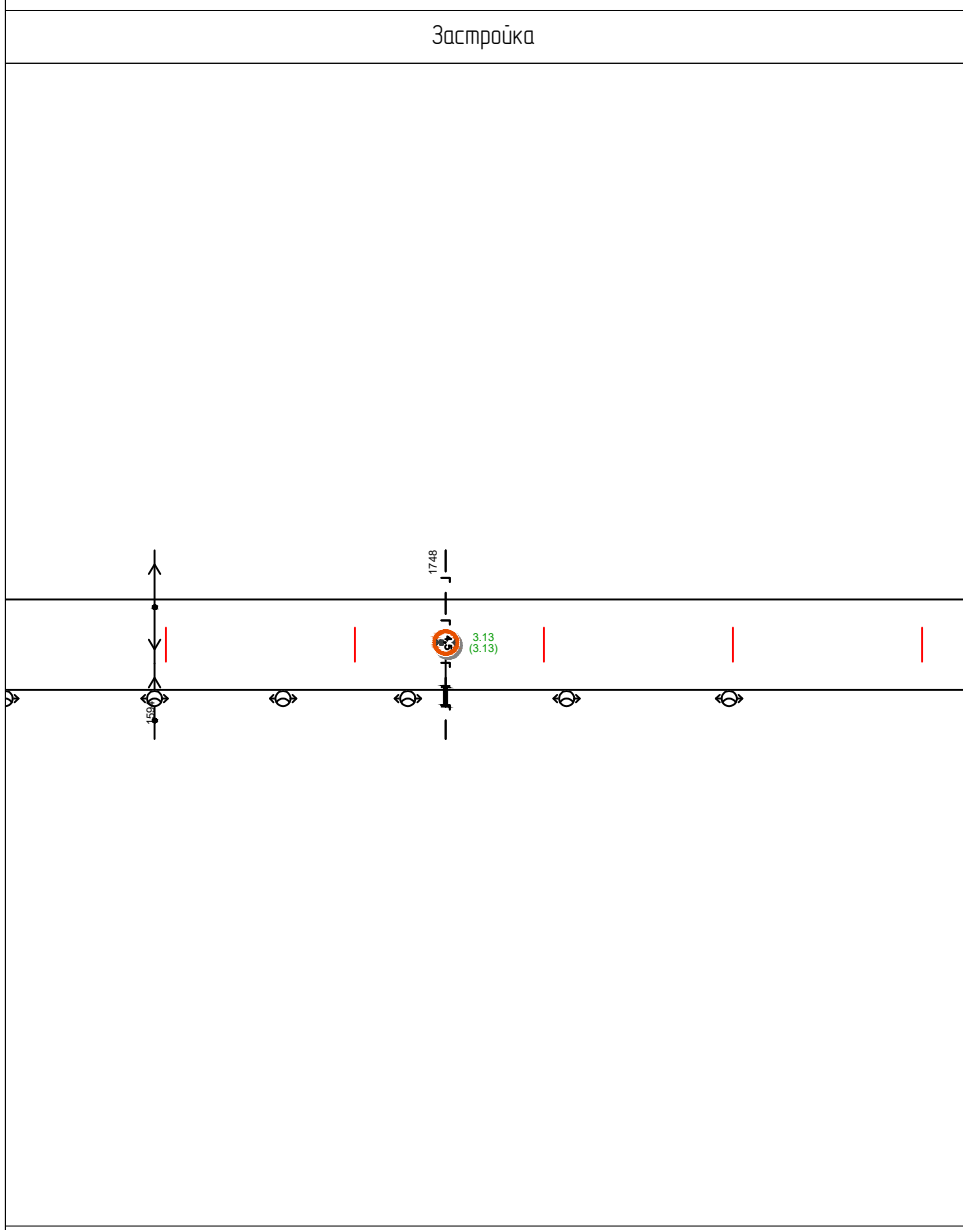
Застройка

Видимость автомобиля в прямом направлении	
Горизонтальная дорожная разметка справа	Осевая линия
Дорожные ограждения и направляющие устр-ва справа	
Насыпи справа	
Тротуары справа	

СОГЛАСОВАНО			

Инв.№подл.	
Подпись и дата	
Взам. инв.№	

Тротуары слева	
Насыпи слева	
Дорожные ограждения и направляющие устройства слева	
Дорожные ограждения и направляющие устройства по осевой	
Элементы дороги в плане	
Элементы дороги в продольном профиле	
Видимость автомобиля в обратном направлении	



Застройка

Видимость автомобиля в прямом направлении	
Горизонтальная дорожная разметка справа	Осевая линия
Дорожные ограждения и направляющие устр-ва справа	
Насыпи справа	
Тротуары справа	

СОГЛАСОВАНО			

Инв.№подл.	Подпись и дата	Взам. инв.№	

**Ведомость размещения дорожных знаков
(которые должны быть установлены и отражены в проекте в соответствии с требованиями ГОСТ Р 52290-2004)
на участке автомобильной дороги по ул. Партизанская в с. Убинское Убинского района Новосибирской области**

участок км 0+000 - км 2+060

№ п/п	Номер знака по ГОСТ Р 52290-2004	Наименование знака	Типоразмер знака	Площадь знаков, м2	Адрес, км	Проектный адрес, км	Установлено, требуется установить, демонтаж, перемещение	Кол-во	Обслуживаемое направление	Местоположение	
										Тип объекта	Расположение знака на объекте
1	2	3	4	6	7	8	9	10	11	12	13
	1	Предупреждающие знаки									
1	1.2	Железнодорожный переезд без шлагбаума	1		0+047	-	установлено	2	прямое/обратное	основная дорога	справа/слева
2	1.17	Искусственная неровность	1		1+184	-	установлено	1	прямое	основная дорога	справа
3	1.17	Искусственная неровность	1		1+270	-	установлено	1	прямое	основная дорога	слева
		Итого установлено:						4			
		Итого требуется:						0			
		Итого демонтаж:						0			
		Итого перемещение:						0			
		Итого:						4			
	2	Знаки приоритета									
4	2.1	Главная дорога	1		-	0+688	требуется установить	1	прямое	основная дорога	справа
5	2.1	Главная дорога	1		-	0+747	требуется установить	1	прямое	основная дорога	справа
6	2.4	Уступите дорогу	1		-	0+757	требуется установить	1	обратное	примыкание справа	справа
7	2.1	Главная дорога	1		-	0+847	требуется установить	1	прямое	основная дорога	справа
8	2.4	Уступите дорогу	1		-	0+857	требуется установить	1	обратное	примыкание справа	справа
9	2.1	Главная дорога	1		-	0+981	требуется установить	1	прямое	основная дорога	справа
10	2.4	Уступите дорогу	1		-	0+991	требуется установить	1	обратное	примыкание справа	справа
11	2.1	Главная дорога	1		1+379	-	установлено	1	прямое	основная дорога	справа
12	2.4	Уступите дорогу	1		1+398	-	установлено	1	прямое	основная дорога	слева
		Итого установлено:						2			
		Итого требуется:						7			
		Итого демонтаж:						0			
		Итого перемещение:						0			
		Итого:						9			
	3	Запрещающие знаки									
13	3.13	Ограничение высоты	1		-	1+147	требуется установить	2	прямое/обратное	основная дорога	над дорогой
14	3.13	Ограничение высоты	1		-	1+748	требуется установить	2	прямое/обратное	основная дорога	над дорогой
		Итого установлено:						0			
		Итого требуется:						4			
		Итого демонтаж:						0			
		Итого перемещение:						0			
		Итого:						4			

Ведомость наличия пешеходных переходов

(которые должны быть установлены и отражены в проекте в соответствии с требованиями ГОСТ Р 52290-2004)

на участке автомобильной дороги по ул. Партизанская в с. Убинское Убинского района Новосибирской области

участок км 0+000 - км 2+060

№п/п	Адрес, км+м	Длина(м)	Ширина(м)	Высота(м)	Строительный объем (м3)	Пометки
1	2	3	4	5	6	7
1	1+225	6	4	0,1	2,4	Соответствует нормативам

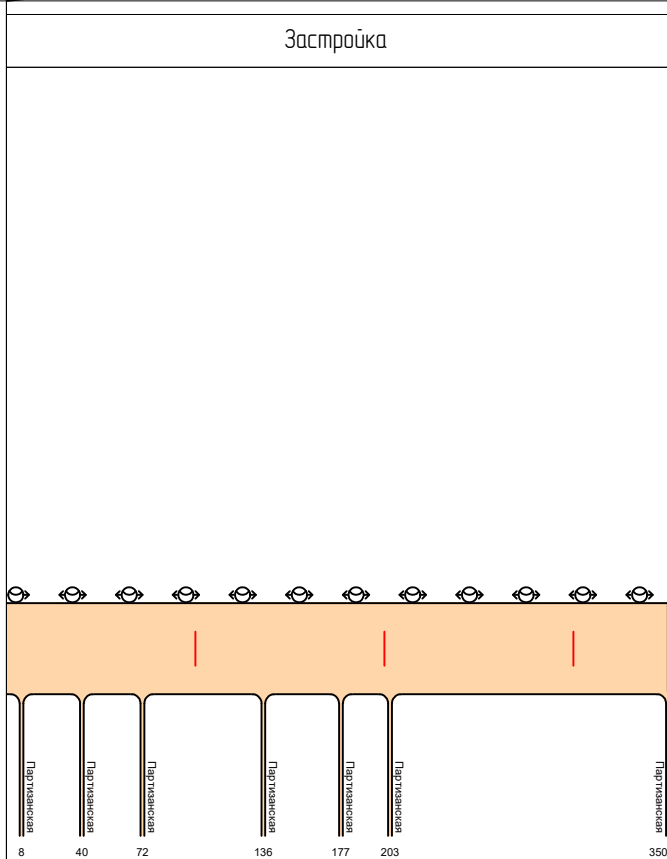
Ведомость размещения искусственного освещения
(которые должны быть установлены и отражены в проекте в соответствии с требованиями ГОСТ Р 52290-2004)
на участке автомобильной дороги по ул. Партизанская в с. Убинское Убинского района Новосибирской области

участок км 0+000 - км 2+060

№п/п	Начало участка, км +м	Конец участка, км +м	Объект установки	Количество опор \ светильников	Протяженность, м		Расположение
					Проектируемые в соответствии с нормативными документами, м	Фактически установленные, м	
1	2	3	4	5	6	7	8
Итого				19/19		1268	
1	0+515	1+309		12/12		794	слева
2	1+424	1+898		7/7		474	справа

Схемы организации дорожного движения
ул. Партизанская 2 "У-0141" - "Ж.Дом №1" (0,000-0,350км)

Тротуары слева	
Насыпи слева	
Дорожные ограждения и направляющие устройства слева	
Дорожные ограждения и направляющие устройства по осевой	
Элементы дороги в плане	
Элементы дороги в продольном профиле	
Видимость автомобиля в обратном направлении	



СОГЛАСОВАНО			

Инв.№подл.	Подпись и дата	Взам. инв.№	

Видимость автомобиля в прямом направлении	
Горизонтальная дорожная разметка справа	Осевая линия
Дорожные ограждения и направляющие устр-ва справа	
Насыпи справа	
Тротуары справа	

Ведомость размещения искусственного освещения

(которые должны быть установлены и отражены в проекте в соответствии с требованиями ГОСТ Р 52290-2004)

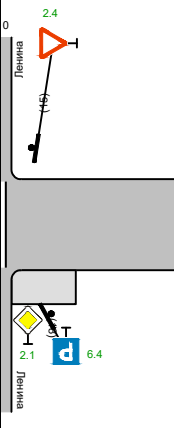
на участке автомобильной дороги по ул. Партизанская 2 "У-0141"- "Ж.Дом №1" в с. Убинское Убинского района Новосибирской области

участок км 0+000 - км 0+350

№п/п	Начало участка, км +м	Конец участка, км +м	Объект установки	Количество опор \ светильников	Протяженность, м		Расположение
					Проектируемые в соответствии с нормативными документами, м	Фактически установленные, м	
1	2	3	4	5	6	7	8
Итого				12/12		330	
1	0+005	0+335		12/12		330	слева

Тротуары слева	
Насыпи слева	
Дорожные ограждения и направляющие устройства слева	
Дорожные ограждения и направляющие устройства по осевой	
Элементы дороги в плане	
Элементы дороги в продольном профиле	
Видимость автомобиля в обратном направлении	

Застройка



Застройка

Видимость автомобиля в прямом направлении	
Горизонтальная дорожная разметка справа	Осевая линия
Дорожные ограждения и направляющие устр-ва справа	
Насыпи справа	
Тротуары справа	

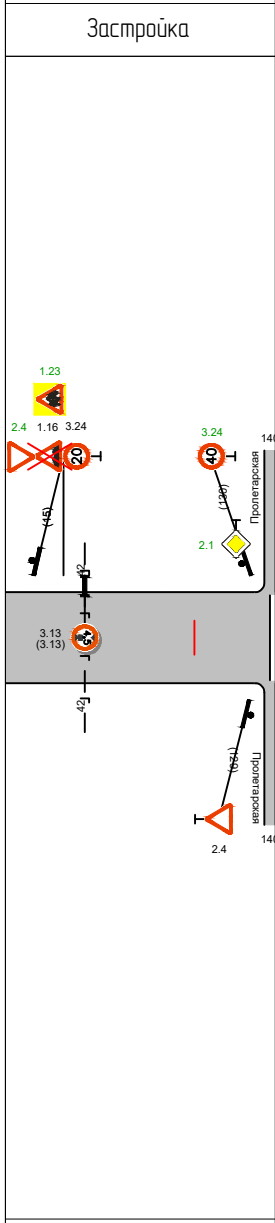
СОГЛАСОВАНО			
Инв.№подл.	Подпись и дата	Взам. инв.№	

**Ведомость размещения дорожных знаков
(которые должны быть установлены и отражены в проекте в соответствии с требованиями ГОСТ Р 52290-2004)
на участке автомобильной дороги по пер. Ленинский 1-й в с. Убинское Убинского района Новосибирской области**

участок км 0+000 - км 0+090

№ п/п	Номер знака по ГОСТ Р 52290-2004	Наименование знака	Типоразмер знака	Площадь знаков, м2	Адрес, км	Проектный адрес, км	Установлено, требуется установить, демонтаж, перемещение	Кол-во	Обслуживаемое направление	Местоположение	
										Тип объекта	Расположение знака на объекте
1	2	3	4	6	7	8	9	10	11	12	13
	2	Знаки приоритета									
1	2.4	Уступите дорогу	1		-	0+015	требуется установить	1	прямое	основная дорога	слева
		Итого установлено:						0			
		Итого требуется:						1			
		Итого демонтаж:						0			
		Итого перемещение:						0			
		Итого:						1			
	6	Информационные знаки									
2	6.4	Место стоянки	1		-	0+018	требуется установить	1	прямое	парковка	справа
		Итого установлено:						0			
		Итого требуется:						1			
		Итого демонтаж:						0			
		Итого перемещение:						0			
		Итого:						1			
		Всего установлено:						0			
		Всего требуется:						2			
		Всего демонтаж:						0			
		Всего перемещение:						0			
		Всего:						2			

Тротуары слева	
Насыпи слева	
Дорожные ограждения и направляющие устройства слева	
Дорожные ограждения и направляющие устройства по осевой	
Элементы дороги в плане	
Элементы дороги в продольном профиле	
Видимость автомобиля в обратном направлении	



Застройка

Видимость автомобиля в прямом направлении	
Горизонтальная дорожная разметка справа	Осевая линия
Дорожные ограждения и направляющие устройства справа	
Насыпи справа	
Тротуары справа	

СОГЛАСОВАНО			

Инв.№подл.	
Подпись и дата	
Взам. инв.№	

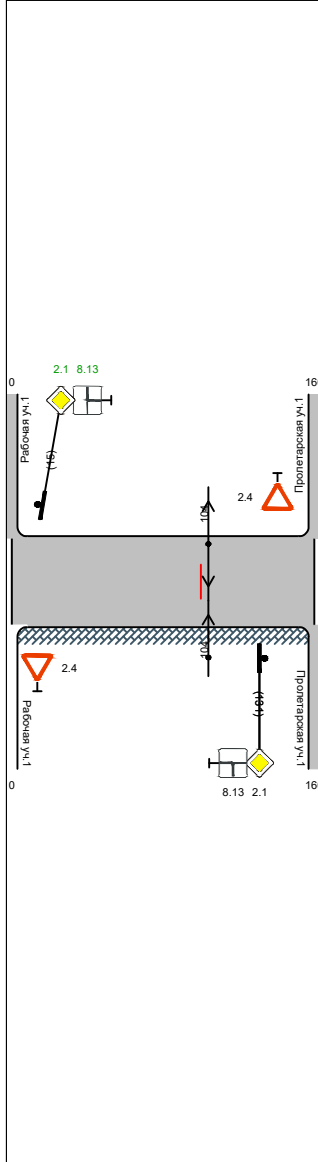
**Ведомость размещения дорожных знаков
(которые должны быть установлены и отражены в проекте в соответствии с требованиями ГОСТ Р 52290-2004)
на участке автомобильной дороги по пер. Ленинский 2-й в с. Убинское Убинского района Новосибирской области**

участок км 0+000 - км 0+140

№ п/п	Номер знака по ГОСТ Р 52290-2004	Наименование знака	Типоразмер знака	Площадь знаков, м2	Адрес, км	Проектный адрес, км	Установлено, требуется установить, демонтаж, перемещение	Кол-во	Обслуживаемое направление	Местоположение	
										Тип объекта	Расположение знака на объекте
1	2	3	4	6	7	8	9	10	11	12	13
	1	Предупреждающие знаки									
1	1.16	Неровная дорога	1		-	0+015	демонтаж	1	прямое	основная дорога	слева
2	1.23	Дети	1		-	0+015	требуется установить	1	прямое	основная дорога	слева
		Итого установлено:						0			
		Итого требуется:						1			
		Итого демонтаж:						1			
		Итого перемещение:						0			
		Итого:						2			
	2	Знаки приоритета									
3	2.4	Уступите дорогу	1		-	0+015	требуется установить	1	прямое	основная дорога	слева
4	2.4	Уступите дорогу	1		0+129	-	установлено	1	прямое	основная дорога	справа
		Итого установлено:						1			
		Итого требуется:						1			
		Итого демонтаж:						0			
		Итого перемещение:						0			
		Итого:						2			
	3	Запрещающие знаки									
5	3.24	Ограничение максимальной скорости	1		0+015	-	установлено	1	прямое	основная дорога	слева
6	3.13	Ограничение высоты	1		0+042	-	установлено	2	прямое/обратное	основная дорога	над дорогой
7	3.24	Ограничение максимальной скорости	1		-	0+130	требуется установить	1	прямое	основная дорога	слева
		Итого установлено:						3			
		Итого требуется:						1			
		Итого демонтаж:						0			
		Итого перемещение:						0			
		Итого:						4			
		Всего установлено:						4			
		Всего требуется:						3			
		Всего демонтаж:						1			
		Всего перемещение:						0			
		Всего:						8			

Тротуары слева	
Насыпи слева	
Дорожные ограждения и направляющие устройства слева	
Дорожные ограждения и направляющие устройства по осевой	
Элементы дороги в плане	
Элементы дороги в продольном профиле	
Видимость автомобиля в обратном направлении	

Застройка



Застройка

Видимость автомобиля в прямом направлении	
Горизонтальная дорожная разметка справа	Осевая линия
Дорожные ограждения и направляющие устр-ва справа	
Насыпи справа	
Тротуары справа	0,003-0,157

СОГЛАСОВАНО			
Инв.№подл.	Подпись и дата	Взам. инв.№	

**Ведомость размещения дорожных знаков
(которые должны быть установлены и отражены в проекте в соответствии с требованиями ГОСТ Р 52290-2004)
на участке автомобильной дороги по пер. Рабочий в с. Убинское Убинского района Новосибирской области**

участок км 0+000 - км 0+160

№ п/п	Номер знака по ГОСТ Р 52290-2004	Наименование знака	Типоразмер знака	Площадь знаков, м2	Адрес, км	Проектный адрес, км	Установлено, требуется установить, демонтаж, перемещение	Кол-во	Обслуживаемое направление	Местоположение	
										Тип объекта	Расположение знака на объекте
1	2	3	4	6	7	8	9	10	11	12	13
	2	Знаки приоритета									
1	2.1	Главная дорога	1		-	0+015	требуется установить	1	прямое	основная дорога	слева
2	2.1	Главная дорога	1		0+131	-	установлено	1	прямое	основная дорога	справа
		Итого установлено:						1			
		Итого требуется:						1			
		Итого демонтаж:						0			
		Итого перемещение:						0			
		Итого:						2			
	2	Знаки приоритета									
3	8.13	Направление главной дороги	1		-	0+015	требуется установить	1	прямое	основная дорога	слева
4	8.13	Направление главной дороги	1		0+131	-	установлено	1	прямое	основная дорога	справа
		Итого установлено:						1			
		Итого требуется:						1			
		Итого демонтаж:						0			
		Итого перемещение:						0			
		Итого:						2			
		Всего установлено:						2			
		Всего требуется:						2			
		Всего демонтаж:						0			
		Всего перемещение:						0			
		Всего:						4			

Ведомость размещения пешеходных дорожек (тротуаров)
(которые должны быть установлены и отражены в проекте в соответствии с требованиями ГОСТ Р 52290-2004)

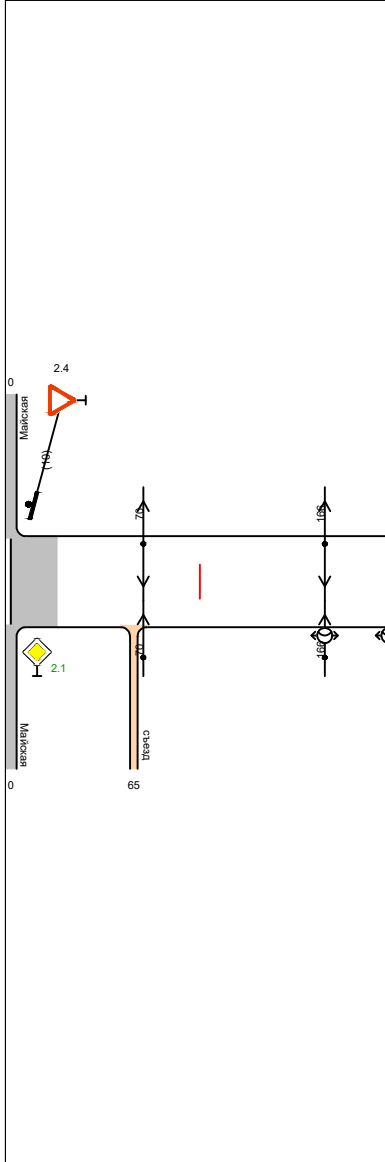
на участке автомобильной дороги по пер. Рабочий в с. Убинское Убинского района Новосибирской области

участок км 0+000 - км 0+160

№п/п	Начало участка, км +м	Конец участка, км + м	Расположение	Объект установки	Протяженность, м	
					Проектируемые в соответствии с нормативными документами, м	Фактически установленные, м
1	2	3	4	5	6	7
Итого						154
1	0+003	0+157	справа	Населенный пункт		154

Тротуары слева	
Насыпи слева	
Дорожные ограждения и направляющие устройства слева	
Дорожные ограждения и направляющие устройства по осевой	
Элементы дороги в плане	
Элементы дороги в продольном профиле	
Видимость автомобиля в обратном направлении	

Застройка



Застройка

Видимость автомобиля в прямом направлении	
Горизонтальная дорожная разметка справа	Осевая линия
Дорожные ограждения и направляющие устр-ва справа	
Насыпи справа	
Тротуары справа	

СОГЛАСОВАНО			

Взам. инв.№

Подпись и дата

Инв.№подл.

**Ведомость размещения дорожных знаков
(которые должны быть установлены и отражены в проекте в соответствии с требованиями ГОСТ Р 52290-2004)
на участке автомобильной дороги по пер. Майский в с. Убинское Убинского района Новосибирской области**

участок км 0+000 - км 0+200

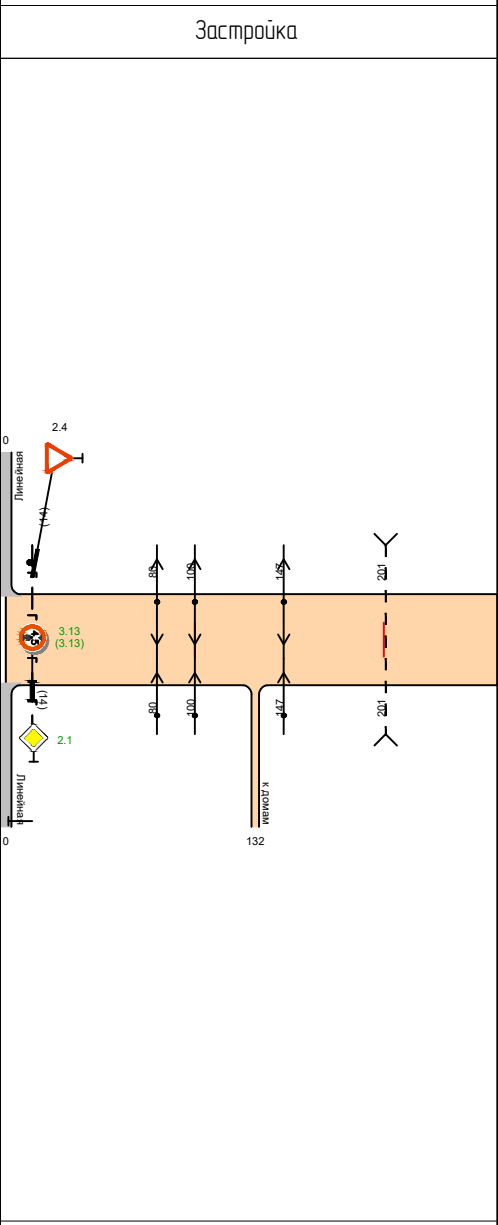
№ п/п	Номер знака по ГОСТ Р 52290-2004	Наименование знака	Типоразмер знака	Площадь знаков, м2	Адрес, км	Проектный адрес, км	Установлено, требуется установить, демонтаж, перемещение	Кол-во	Обслуживаемое направление	Местоположение	
										Тип объекта	Расположение знака на объекте
1	2	3	4	6	7	8	9	10	11	12	13
	2	Знаки приоритета									
1	2.4	Уступите дорогу	1		0+010	-	установлено	1	прямое	основная дорога	слева
		Итого установлено:						1			
		Итого требуется:						0			
		Итого демонтаж:						0			
		Итого перемещение:						0			
		Итого:						1			
		Всего установлено:						1			
		Всего требуется:						0			
		Всего демонтаж:						0			
		Всего перемещение:						0			
		Всего:						1			

Ведомость размещения искусственного освещения
(которые должны быть установлены и отражены в проекте в соответствии с требованиями ГОСТ Р 52290-2004)
на участке автомобильной дороги по пер. Майский в с. Убинское Убинского района Новосибирской области

участок км 0+000 - км 0+200

№п/п	Начало участка, км +м	Конец участка, км +м	Объект установки	Количество опор \ светильников	Протяженность, м		Расположение
					Проектируемые в соответствии с нормативными документами, м	Фактически установленные, м	
1	2	3	4	5	6	7	8
Итого				2/2		34	
1	0+166	0+200		2/2		34	справа

Тротуары слева	
Насыпи слева	
Дорожные ограждения и направляющие устройства слева	
Дорожные ограждения и направляющие устройства по осевой	
Элементы дороги в плане	
Элементы дороги в продольном профиле	
Видимость автомобиля в обратном направлении	



Видимость автомобиля в прямом направлении	
Горизонтальная дорожная разметка справа	Осевая линия
Дорожные ограждения и направляющие устр-ва справа	
Насыпи справа	
Тротуары справа	

СОГЛАСОВАНО			
Инв.№подл.	Подпись и дата	Взам. инв.№	

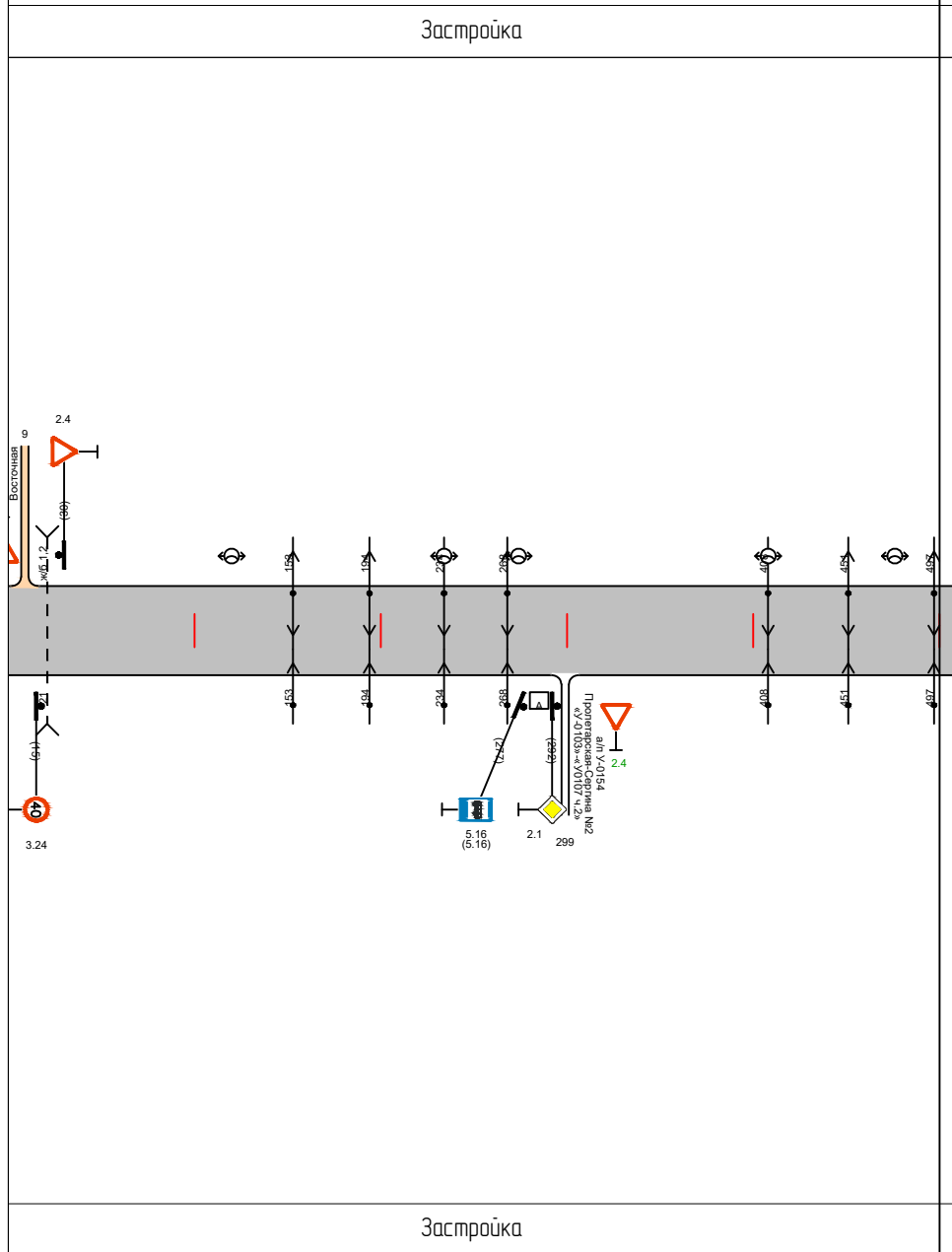
**Ведомость размещения дорожных знаков
(которые должны быть установлены и отражены в проекте в соответствии с требованиями ГОСТ Р 52290-2004)
на участке автомобильной дороги по ул. Писарева в с. Убинское Убинского района Новосибирской области**

участок км 0+000 - км 0+260

№ п/п	Номер знака по ГОСТ Р 52290-2004	Наименование знака	Типоразмер знака	Площадь знаков, м2	Адрес, км	Проектный адрес, км	Установлено, требуется установить, демонтаж, перемещение	Кол-во	Обслуживаемое направление	Местоположение	
										Тип объекта	Расположение знака на объекте
1	2	3	4	6	7	8	9	10	11	12	13
	2	Знаки приоритета									
1	2.4	Уступите дорогу	1		0+014	-	установлено	1	прямое	основная дорога	слева
		Итого установлено:						1			
		Итого требуется:						0			
		Итого демонтаж:						0			
		Итого перемещение:						0			
		Итого:						1			
	3	Запрещающие знаки									
2	3.13	Ограничение высоты	1		-	0+014	требуется установить	2	прямое/обратное	основная дорога	над дорогой
		Итого установлено:						0			
		Итого требуется:						2			
		Итого демонтаж:						0			
		Итого перемещение:						0			
		Итого:						2			
		Всего установлено:						1			
		Всего требуется:						2			
		Всего демонтаж:						0			
		Всего перемещение:						0			
		Всего:						3			

Схемы организации дорожного движения
ул. Пролетарская участок №1 (0,000-0,500км)

Тротуары слева	
Насыпи слева	
Дорожные ограждения и направляющие устройства слева	
Дорожные ограждения и направляющие устройства по осевой	
Элементы дороги в плане	
Элементы дороги в продольном профиле	
Видимость автомобиля в обратном направлении	

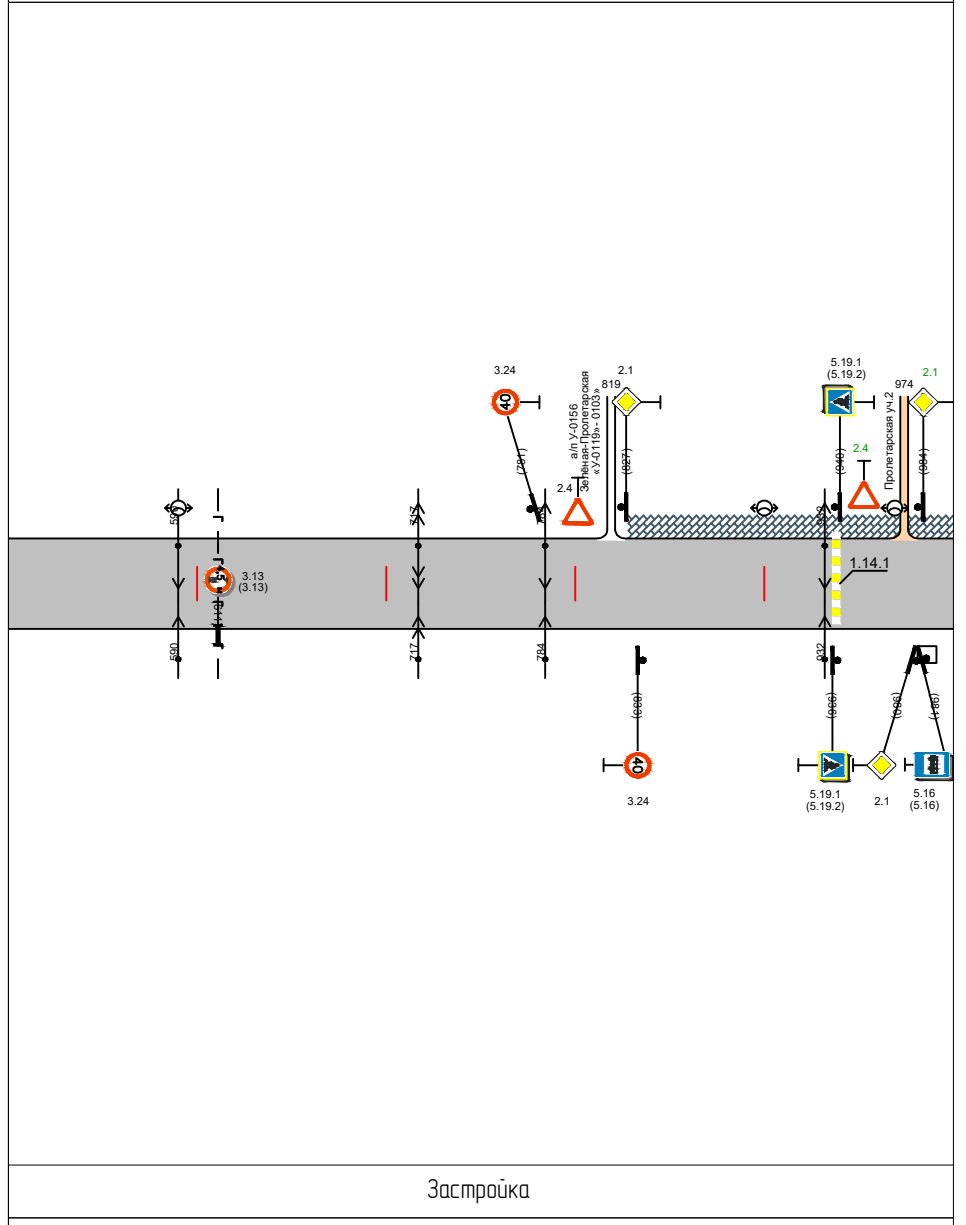


Видимость автомобиля в прямом направлении	
Горизонтальная дорожная разметка справа	Осевая линия
Дорожные ограждения и направляющие устройства справа	
Насыпи справа	
Тротуары справа	

СОГЛАСОВАНО			
Инв.№подл.	Подпись и дата	Взам. инв.№	

Тротуары слева		0,828-1,000
Насыпи слева		
Дорожные ограждения и направляющие устройства слева		
Дорожные ограждения и направляющие устройства по осевой		
Элементы дороги в плане		
Элементы дороги в продольном профиле		
Видимость автомобиля в обратном направлении		

Застройка

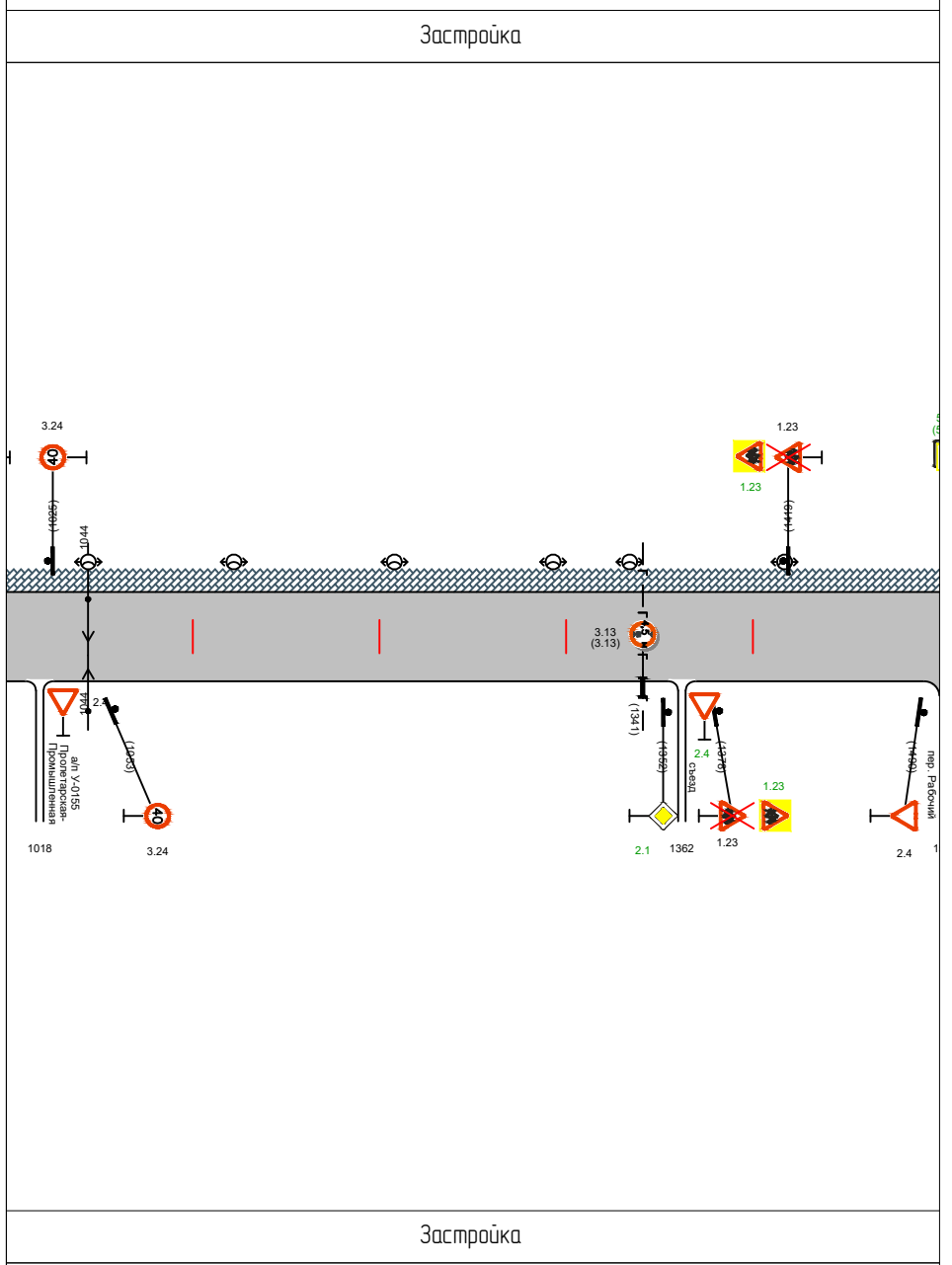


Застройка

Видимость автомобиля в прямом направлении		
Горизонтальная дорожная разметка справа	Осевая линия	
Дорожные ограждения и направляющие устройства справа		
Насыпи справа		
Тротуары справа		

СОГЛАСОВАНО			
Инв.№подл.	Подпись и дата	Взам. инв.№	

Тротуары слева	1,000-1,500
Насыпи слева	
Дорожные ограждения и направляющие устройства слева	
Дорожные ограждения и направляющие устройства по осевой	
Элементы дороги в плане	$R=100$ $R=600$ $R=1000$ $R=2000$
Элементы дороги в продольном профиле	
Видимость автомобиля в обратном направлении	

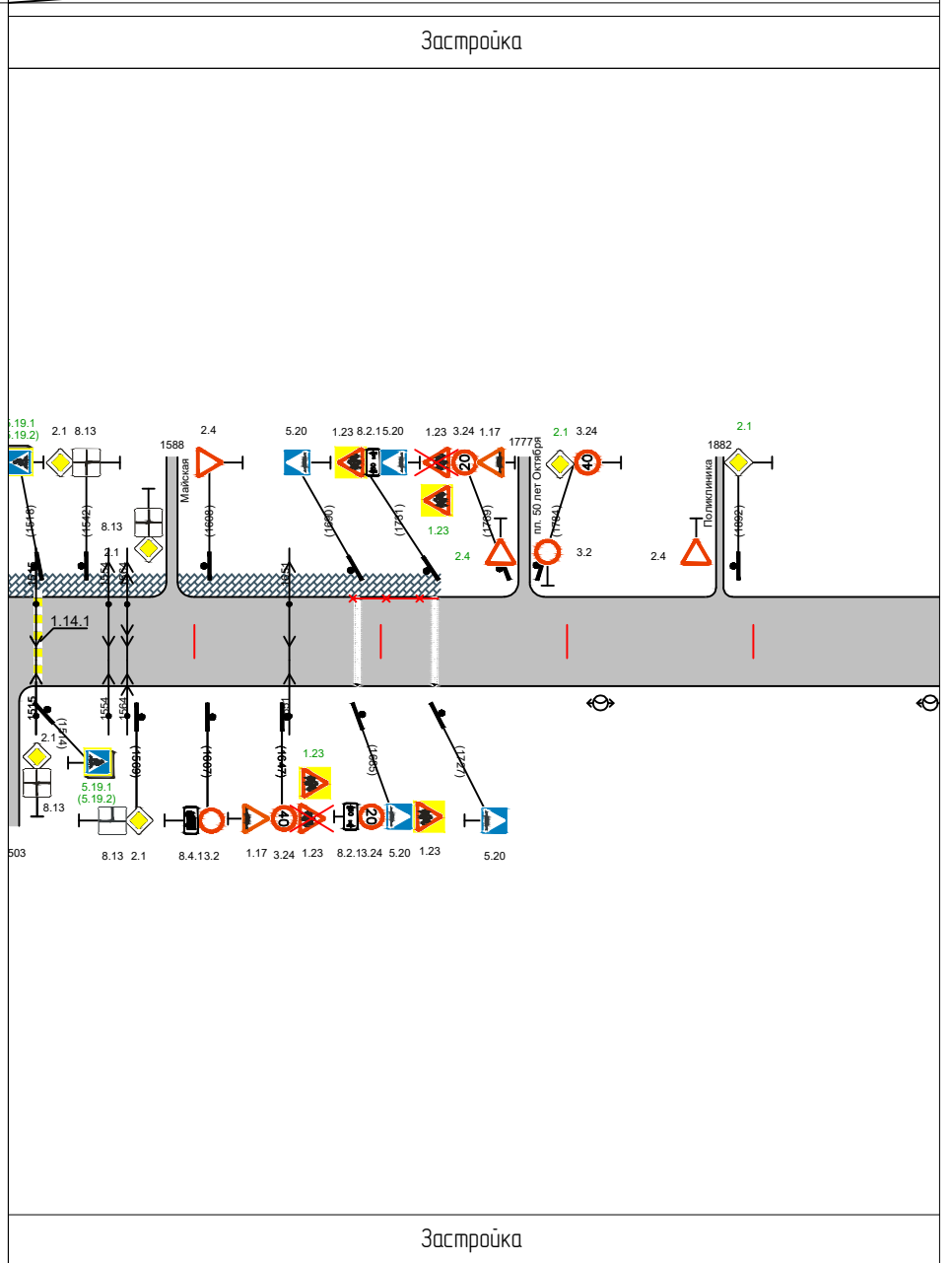


Видимость автомобиля в прямом направлении	
Горизонтальная дорожная разметка справа	Осевая линия
Дорожные ограждения и направляющие устройства справа	
Насыпи справа	
Тротуары справа	

СОГЛАСОВАНО

Инв.№подл.	Подпись и дата	Взам. инв.№

Тротуары слева	1,500–1,731
Насыпи слева	
Дорожные ограждения и направляющие устройства слева	
Дорожные ограждения и направляющие устройства по осевой	
Элементы дороги в плане	
Элементы дороги в продольном профиле	
Видимость автомобиля в обратном направлении	

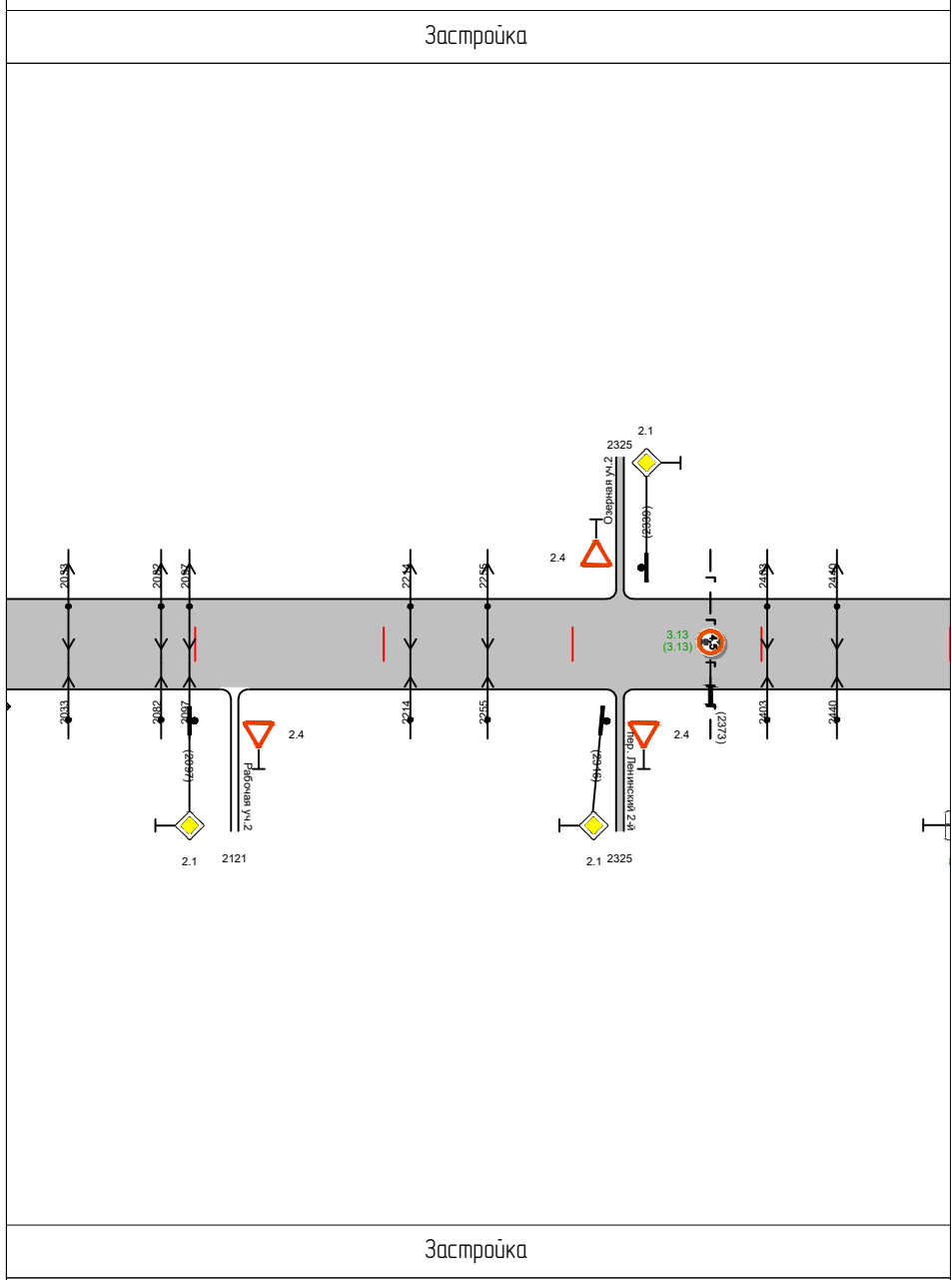


Видимость автомобиля в прямом направлении	
Горизонтальная дорожная разметка справа	Осевая линия
Дорожные ограждения и направляющие устройства справа	
Насыпи справа	
Тротуары справа	

СОГЛАСОВАНО			

Инв.№подл.	Подпись и дата	Взам. инв.№

Тротуары слева	
Насыпи слева	
Дорожные ограждения и направляющие устройства слева	
Дорожные ограждения и направляющие устройства по осевой	
Элементы дороги в плане	
Элементы дороги в продольном профиле	
Видимость автомобиля в обратном направлении	



Видимость автомобиля в прямом направлении	
Горизонтальная дорожная разметка справа	Осевая линия
Дорожные ограждения и направляющие устр-ва справа	
Насыпи справа	
Тротуары справа	

СОГЛАСОВАНО			
Инв.№подл.	Подпись и дата	Взам. инв.№	

Схемы организации дорожного движения
ул. Пролетарская участок №1 (2,500–2,560км), участок №2 (0,000–0,090км)

Тротуары слева				
Насыпи слева				
Дорожные ограждения и направляющие устройства слева				
Дорожные ограждения и направляющие устройства по осевой				
Элементы дороги в плане				
Элементы дороги в продольном профиле				
Видимость автомобиля в обратном направлении				
		Застройка		Застройка
		Застройка		Застройка
Видимость автомобиля в прямом направлении				
Горизонтальная дорожная разметка справа		Осевая линия		
Дорожные ограждения и направляющие устр-ва справа				
Насыпи справа				
Тротуары справа				

СОГЛАСОВАНО			

Инв.№подл.	
Подпись и дата	
Взам. инв.№	

**Ведомость размещения дорожных знаков
(которые должны быть установлены и отражены в проекте в соответствии с требованиями ГОСТ Р 52290-2004)
на участке автомобильной дороги по ул. Пролетарская в с. Убинское Убинского района Новосибирской области**

участок км 0+000 - км 2+650

№ п/п	Номер знака по ГОСТ Р 52290-2004	Наименование знака	Типоразмер знака	Площадь знаков, м2	Адрес, км	Проектный адрес, км	Установлено, требуется установить, демонтаж, перемещение	Кол-во	Обслуживаемое направление	Местоположение	
										Тип объекта	Расположение знака на объекте
1	2	3	4	6	7	8	9	10	11	12	13
Участок №1 км 0+000 - км 2+560											
Предупреждающие знаки											
1	1.23	Дети	1		-	1+378	требуется установить	1	прямое	основная дорога	справа
2	1.23	Дети	1		1+378	-	демонтаж	1	прямое	основная дорога	справа
3	1.23	Дети	1		-	1+419	требуется установить	1	прямое	основная дорога	слева
4	1.23	Дети	1		1+419	-	демонтаж	1	прямое	основная дорога	слева
5	1.17	Искусственная неровность	1		1+647	-	установлено	1	прямое	основная дорога	справа
6	1.23	Дети	1		-	1+647	требуется установить	1	прямое	основная дорога	справа
7	1.23	Дети	1		1+647	-	демонтаж	1	прямое	основная дорога	справа
8	1.23	Дети	1		1+685	-	установлено	1	прямое	основная дорога	справа
9	1.23	Дети	1		1+731	-	установлено	1	прямое	основная дорога	слева
10	1.17	Искусственная неровность	1		1+769	-	установлено	1	прямое	основная дорога	слева
11	1.23	Дети	1		-	1+769	требуется установить	1	прямое	основная дорога	слева
12	1.23	Дети	1		1+769	-	демонтаж	1	прямое	основная дорога	слева
Итого установлено:											
Итого требуется:											
Итого демонтаж:											
Итого перемещение:											
Итого:											
Знаки приоритета											
13	2.4	Уступите дорогу	1		0+030	-	установлено	1	прямое	основная дорога	слева
14	2.1	Главная дорога	1		0+292	-	установлено	1	прямое	основная дорога	справа
15	2.1	Главная дорога	1		0+827	-	установлено	1	прямое	основная дорога	слева
16	2.1	Главная дорога	1		0+980	-	установлено	1	прямое	основная дорога	справа
17	2.1	Главная дорога	1		-	0+984	требуется установить	1	прямое	основная дорога	слева
18	2.1	Главная дорога	1		-	1+352	требуется установить	1	прямое	основная дорога	справа
19	2.4	Уступите дорогу	1		-	1+362	требуется установить	1	обратное	примыкание справа	справа
20	2.4	Уступите дорогу	1		1+490	-	установлено	1	прямое	основная дорога	справа
21	2.1	Главная дорога	1		1+542	-	установлено	1	прямое	основная дорога	слева
22	2.1	Главная дорога	1		1+569	-	установлено	1	прямое	основная дорога	справа
23	2.4	Уступите дорогу	1		1+608	-	установлено	1	прямое	основная дорога	слева
24	2.4	Уступите дорогу	1		-	1+777	требуется установить	1	обратное	примыкание слева	слева

25	2.1	Главная дорога	1									требуется установить	1	прямое	основная дорога	слева
26	2.4	Уступите дорогу	1		1+882							установлено	1	обратное	примыкание слева	слева
27	2.1	Главная дорога	1							1+892		требуется установить	1	прямое	основная дорога	слева
28	2.1	Главная дорога	1		2+097							установлено	1	прямое	основная дорога	справа
29	2.1	Главная дорога	1		2+316							установлено	1	прямое	основная дорога	справа
30	2.1	Главная дорога	1		2+339							установлено	1	прямое	основная дорога	слева
31	2.1	Главная дорога	1							2+550		требуется установить	1	прямое	основная дорога	справа
		Итого установлено:											12			
		Итого требуется:											7			
		Итого демонтаж:											0			
		Итого перемещение:											0			
		Итого:											19			
	3	Запрещающие знаки														
32	3.24	Ограничение максимальной скорости	1		0+15							установлено	1	прямое	основная дорога	справа
33	3.13	Ограничение высоты	1		0+611							установлено	2	прямое/обратное	основная дорога над дорогой	
34	3.24	Ограничение максимальной скорости	1		0+781							установлено	1	прямое	основная дорога	слева
35	3.24	Ограничение максимальной скорости	1		0+833							установлено	1	прямое	основная дорога	справа
36	3.24	Ограничение максимальной скорости	1		0+1025							установлено	1	прямое	основная дорога	слева
37	3.24	Ограничение максимальной скорости	1		0+1053							установлено	1	прямое	основная дорога	справа
38	3.13	Ограничение максимальной скорости	1		0+1341							установлено	2	прямое/обратное	основная дорога над дорогой	
39	3.2	Движение запрещено	1		0+1607							установлено	1	прямое	основная дорога	справа
40	3.24	Ограничение максимальной скорости	1		0+1647							установлено	1	прямое	основная дорога	справа
41	3.24	Ограничение максимальной скорости	1		0+1685							установлено	1	прямое	основная дорога	справа
42	3.24	Ограничение максимальной скорости	1		0+1769							установлено	1	прямое	основная дорога	слева
43	3.2	Движение запрещено	1		0+1777							установлено	1	прямое	примыкание слева	слева
44	3.24	Ограничение максимальной скорости	1		0+1784							установлено	1	прямое	основная дорога	слева
45	3.13	Ограничение высоты	1		0+2373							требуется установить	2	прямое/обратное	основная дорога над дорогой	
		Итого установлено:											15			
		Итого требуется:											2			
		Итого демонтаж:											0			
		Итого перемещение:											0			
		Итого:											17			
	5	знаки особых предписаний														
46	5.16	Место остановки автобуса и(или) троллейбуса	1		0+277							установлено	2	прямое	основная дорога	справа
47	5.19.1	Пешеходный переход	1		0+936							установлено	1	прямое	основная дорога	справа
48	5.19.2	Пешеходный переход	1		0+936							установлено	1	обратное	основная дорога	справа
49	5.19.1	Пешеходный переход	1		0+940							установлено	1	прямое	основная дорога	слева
50	5.19.2	Пешеходный переход	1		0+940							установлено	1	обратное	основная дорога	слева
51	5.16	Место остановки автобуса и(или) троллейбуса	1		0+981							установлено	2	прямое	основная дорога	справа
52	5.19.1	Пешеходный переход	1		1+514							требуется установить	1	прямое	основная дорога	справа
53	5.19.2	Пешеходный переход	1		1+514							требуется установить	1	обратное	основная дорога	справа
54	5.19.1	Пешеходный переход	1		1+518							требуется установить	1	прямое	основная дорога	слева
55	5.19.2	Пешеходный переход	1		1+518							требуется установить	1	обратное	основная дорога	слева
56	5.20	Искусственная неровность	1		1+685							установлено	1	прямое	основная дорога	справа

57	5.20	Искусственная неровность	1		1+690	-	установлено	1	прямое	основная дорога	слева
58	5.20	Искусственная неровность	1		1+727	-	установлено	1	прямое	основная дорога	справа
59	5.20	Искусственная неровность	1		1+731	-	установлено	1	прямое	основная дорога	слева
		Итого установлено:						12			
		Итого требуется:						4			
		Итого демонтаж:						0			
		Итого перемещение:						0			
		Итого:						16			
	8	Знаки дополнительной информации									
60	8.13	Направление главной дороги	1		0+102	-	установлено	1	прямое	основная дорога	слева
61	8.13	Направление главной дороги	1		0+240	-	установлено	1	прямое	примыкание слева	справа
62	8.4.1	Вид транспортного средства	1		0+675	-	установлено	1	прямое	основная дорога	справа
63	8.2.1	Зона действия	1		0+686	-	установлено	1	прямое	основная дорога	справа
64	8.2.1	Зона действия	1		0+804	-	установлено	1	прямое	основная дорога	слева
65	8.13	Направление главной дороги	1		0+855	-	требуется установить	1	прямое	основная дорога	справа
		Итого установлено:						5			
		Итого требуется:						1			
		Итого демонтаж:						0			
		Итого перемещение:						0			
		Итого:						6			
Участок №2 км 0+000 - км 0+090											
	2	Знаки приоритета									
66	2.4	Уступите дорогу	1		-	0+010	требуется установить	1	прямое	основная дорога	слева
		Итого установлено:						0			
		Итого требуется:						1			
		Итого демонтаж:						0			
		Итого перемещение:						0			
		Итого:						1			
		Всего установлено:						48			
		Всего требуется:						19			
		Всего демонтаж:						4			
		Всего перемещение:						0			
		Всего:						71			

Ведомость наличия остановок общественного транспорта
(которые должны быть установлены и отражены в проекте в соответствии с требованиями ГОСТ Р 52290-2004)
на участке автомобильной дороги по ул. Пролетарская в с. Убинское Убинского района Новосибирской области

участок км 0+000 - км 2+650

№ п/п	Адрес, км+м	Расположение	Наличие посадочных площадок, заездных карманов, павильонов		Наличие переходно-скоростных полос	Длина по нормативу, м		Фактическая длина, м	
			обустроено	отсутствует		разгон	торможение	разгон	торможение
1	2	3	4	5	6	7	8	9	10
Участок №1 км 0+000 - км 2+560									
1	0+280	справа	павильон	посадочная площадка, заездной карман	нет				
2	0+981	справа	павильон, заездной карман	посадочная площадка	нет				

Ведомость наличия пешеходных переходов
(которые должны быть установлены и отражены в проекте в соответствии с требованиями ГОСТ Р 52290-2004)

на участке автомобильной дороги по ул. Пролетарская в с. Убинское Убинского района Новосибирской области

участок км 0+000 - км 2+650

№п/п	Адрес, км+м	Вид перехода	Расположение перехода	Наличие пешеходных дорожек от места остановки общественного транспорта до пешеходных переходов
1	2	3	4	5
Участок №1 км 0+000 - км 2+560				
1	0+938	В одном уровне	Наземный	да
2	1+516	В одном уровне	Наземный	да

		Количество
Итого:	Наземный в одном уровне	2

**Ведомость наличия пешеходных переходов
(которые должны быть установлены и отражены в проекте в соответствии с требованиями ГОСТ Р
52290-2004)**

*на участке автомобильной дороги по ул. Пролетарская в с. Убинское Убинского района Новосибирской
области*

участок км 0+000 - км 2+650

№п/п	Адрес, км+м	Длина(м)	Ширина(м)	Высота(м)	Строительный объем (м3)	Пометки
1	2	3	4	5	6	7
Участок №1 км 0+000 - км 2+560						
1	1+688	6	5	0,1	3	Соответствует нормативам
2	1+729	6	4	0,1	2,4	Требуется строительство

**Ведомость размещения пешеходных дорожек (тротуаров)
(которые должны быть установлены и отражены в проекте в соответствии с требованиями ГОСТ Р
52290-2004)**

*на участке автомобильной дороги по ул. Пролетарская в с. Убинское Убинского района Новосибирской
области*

участок км 0+000 - км 2+650

№п/п	Начало участка, км +м	Конец участка, км + м	Расположение	Объект установки	Протяженность, м	
					Проектируемые в соответствии с нормативными документами, м	Фактически установленные, м
1	2	3	4	5	6	7
Участок №1 км 0+000 - км 2+560						
Итого						903
1	0+828	1+731	слева	Населенный пункт		903

Ведомость размещения пешеходного ограждения
(которые должны быть установлены и отражены в проекте в соответствии с требованиями ГОСТ Р 52290-2004)
на участке автомобильной дороги по ул. Пролетарская в с. Убинское Убинского района Новосибирской области

участок км 0+000 - км 2+650

№п/п	Начало участка, км +м	Конец участка, км + м	Протяженность, м		Дата установки, г	Расположение	Тип	Высота, м	Материал	Зона расположения
			Проектируемые в соответствии с нормативными документами, м	Фактически установленные, м						
1	2	3	4	5	6	7	8	9	10	11
Итого				46						
Участок №1 км 0+000 - км 2+560										
1	1+685	1+731		46	сведения отсутствуют	слева	перила	1,2	Металл	Населенный пункт

**Сводная ведомость горизонтальной дорожной разметки
(которые должны быть установлены и отражены в проекте в
соответствии с требованиями ГОСТ Р 52290-2004)**

*на участке автомобильной дороги по ул. Пролетарская в с. Убинское
Убинского района Новосибирской области*

участок км 0+000 - км 2+650

№ км	1.14.1	1.14.1	Итого КВ.М
Участок №1 км 0+000 - км 2+560			
Коэф.привед. к 1.1.	1	1	
ширина, м	4	4	
длина, м	6	6	
лин.км.	0+938	1+516	
площадь, м ²	19,2	19,2	38,4

Ведомость размещения искусственного освещения
(которые должны быть установлены и отражены в проекте в соответствии с требованиями ГОСТ Р 52290-2004)
на участке автомобильной дороги по ул. Пролетарская в с. Убинское Убинского района Новосибирской области

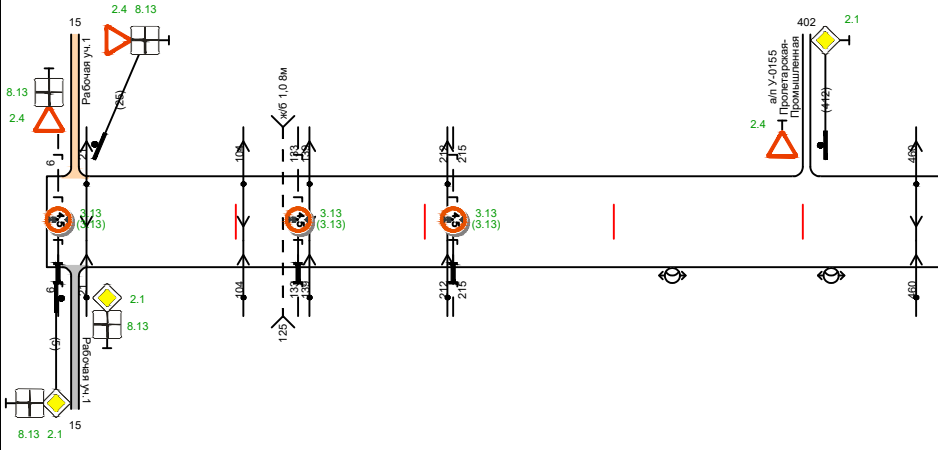
участок км 0+000 - км 1+010

№п/п	Начало участка, км +м	Конец участка, км +м	Объект установки	Количество опор \ светильников	Протяженность, м		Расположение
					Проектируемые в соответствии с нормативными документами, м	Фактически установленные, м	
1	2	3	4	5	6	7	8
Итого				16/16		1474	
Участок №1 км 0+000 - км 2+560							
1	0+120	1+417	населенный пункт	14/14		1297	слева
2	1+818	1+995	населенный пункт	2/2		177	справа

Схемы организации дорожного движения
ул. Промышленная (0,000-0,500км)

Тротуары слева	
Насыпи слева	
Дорожные ограждения и направляющие устройства слева	
Дорожные ограждения и направляющие устройства по осевой	
Элементы дороги в плане	$R=150$ $L=8$ $R=100$ $L=83$ $R=50$ $L=41$ $R=50$ $L=33$ $R=3000$ $L=149$
Элементы дороги в продольном профиле	
Видимость автомобиля в обратном направлении	

Застройка



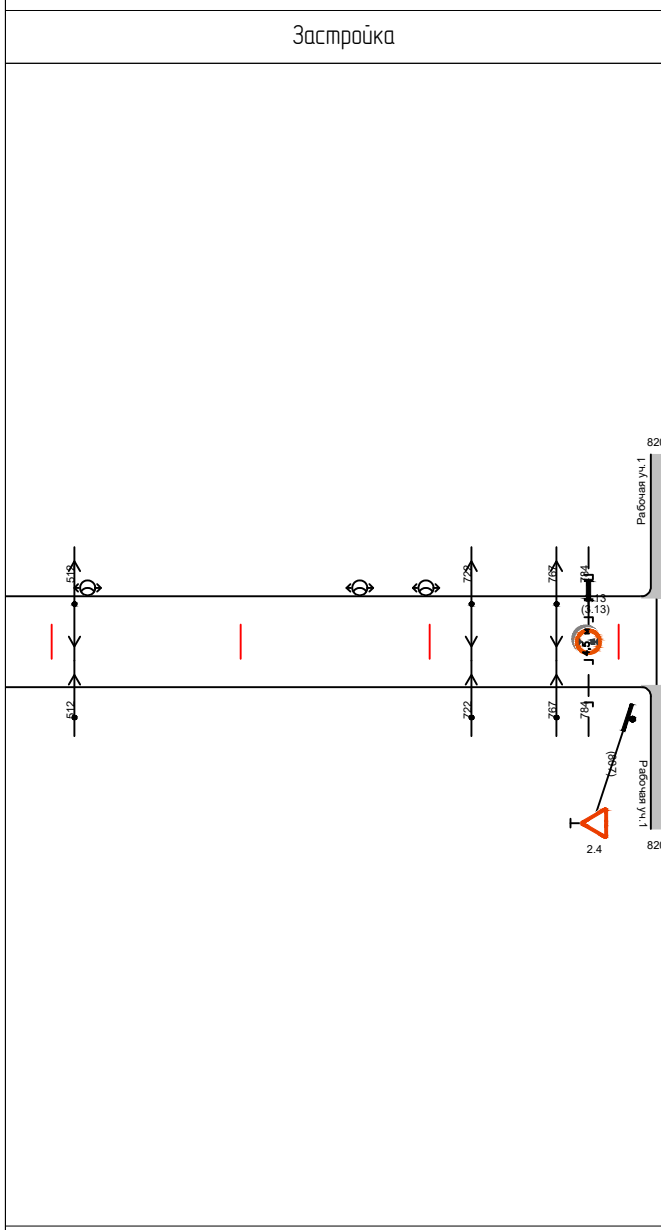
Застройка

Видимость автомобиля в прямом направлении	
Горизонтальная дорожная разметка справа	Осевая линия
Дорожные ограждения и направляющие устройства справа	
Насыпи справа	
Тротуары справа	

СОГЛАСОВАНО	

Инв.№подл.	Подпись и дата	Взам. инв.№

Тротуары слева	
Насыпи слева	
Дорожные ограждения и направляющие устройства слева	
Дорожные ограждения и направляющие устройства по осевой	
Элементы дороги в плане	
Элементы дороги в продольном профиле	
Видимость автомобиля в обратном направлении	



Застройка

Видимость автомобиля в прямом направлении	
Горизонтальная дорожная разметка справа	Осевая линия
Дорожные ограждения и направляющие устройства справа	
Насыпи справа	
Тротуары справа	

СОГЛАСОВАНО			
Инв. № подл.	Подпись и дата	Взам. инв. №	

**Ведомость размещения дорожных знаков
(которые должны быть установлены и отражены в проекте в соответствии с требованиями ГОСТ Р 52290-2004)
на участке автомобильной дороги по ул. Промышленная в с. Убинское Убинского района Новосибирской области**

участок км 0+000 - км 0+820

№ п/п	Номер знака по ГОСТ Р 52290-2004	Наименование знака	Типоразмер знака	Площадь знаков, м2	Адрес, км	Проектный адрес, км	Установлено, требуется установить, демонтаж, перемещение	Кол-во	Обслуживаемое направление	Местоположение	
										Тип объекта	Расположение знака на объекте
1	2	3	4	6	7	8	9	10	11	12	13
	2	Знаки приоритета									
1	2.1	Главная дорога	1		-	0+005	требуется установить	1	прямое	основная дорога	справа
2	2.4	Уступите дорогу	1		-	0+025	требуется установить	1	прямое	основная дорога	слева
3	2.1	Главная дорога	1		-	0+412	требуется установить	1	прямое	основная дорога	слева
4	2.4	Уступите дорогу	1		0+807	-	установлено	1	прямое	основная дорога	справа
		Итого установлено:						1			
		Итого требуется:						3			
		Итого демонтаж:						0			
		Итого перемещение:						0			
		Итого:						4			
	3	Запрещающие знаки									
5	3.13	Ограничение высоты	1		-	0+006	требуется установить	2	прямое/обратное	основная дорога	над дорогой
6	3.13	Ограничение высоты	1		-	0+133	требуется установить	2	прямое/обратное	основная дорога	над дорогой
7	3.13	Ограничение высоты	1		-	0+215	требуется установить	2	прямое/обратное	основная дорога	над дорогой
8	3.13	Ограничение высоты	1		0+784	-	установлено	2	прямое/обратное	основная дорога	над дорогой
		Итого установлено:						2			
		Итого требуется:						6			
		Итого демонтаж:						0			
		Итого перемещение:						0			
		Итого:						8			
	8	Знаки дополнительной информации									
9	8,13	Направление главной дороги	1		0+368	-	требуется установить	1	прямое	основная дорога	справа
10	8.13	Направление главной дороги	1		0+463	-	требуется установить	1	прямое	основная дорога	слева
		Итого установлено:						0			
		Итого требуется:						2			
		Итого демонтаж:						0			
		Итого перемещение:						0			
		Итого:						2			
		Всего установлено:						3			
		Всего требуется:						11			
		Всего демонтаж:						0			
		Всего перемещение:						0			
		Всего:						14			

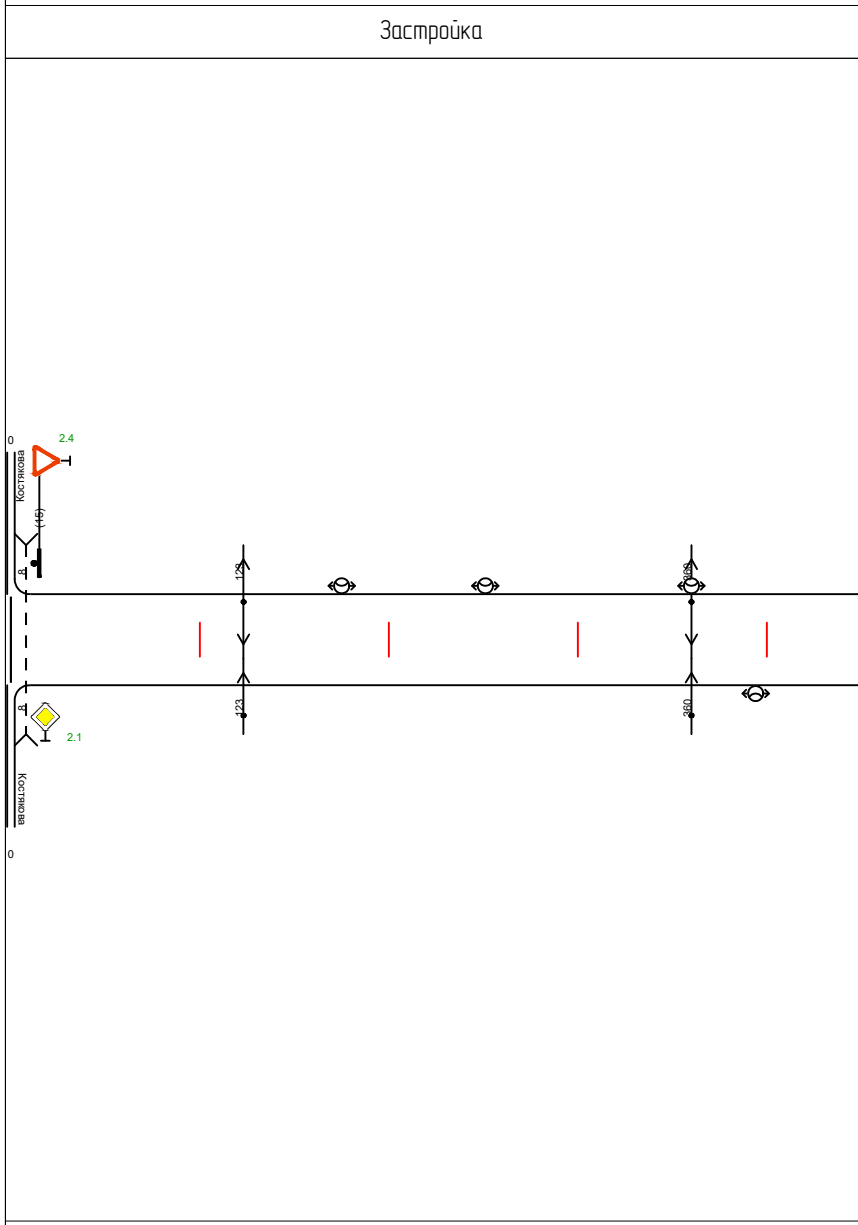
Ведомость размещения искусственного освещения
(которые должны быть установлены и отражены в проекте в соответствии с требованиями ГОСТ Р 52290-2004)
на участке автомобильной дороги по ул. Промышленная в с. Убинское Убинского района Новосибирской области

участок км 0+000 - км 0+820

№п/п	Начало участка, км +м	Конец участка, км +м	Объект установки	Количество опор \ светильников	Протяженность, м		Расположение
					Проектируемые в соответствии с нормативными документами, м	Фактически установленные, м	
1	2	3	4	5	6	7	8
Итого				5/5		263	
1	0+331	0+415		2/2		84	справа
2	0+519	0+698		3/3		179	слева

Схемы организации дорожного движения
ул. Прянишникова (0,000-0,450км)

Тротуары слева	
Насыпи слева	
Дорожные ограждения и направляющие устройства слева	
Дорожные ограждения и направляющие устройства по осевой	
Элементы дороги в плане	
Элементы дороги в продольном профиле	
Видимость автомобиля в обратном направлении	



Застройка	
Видимость автомобиля в прямом направлении	
Горизонтальная дорожная разметка справа	Осевая линия
Дорожные ограждения и направляющие устр-ва справа	
Насыпи справа	
Тротуары справа	

СОГЛАСОВАНО			
Инв.№подл.	Подпись и дата	Взам. инв.№	

**Ведомость размещения дорожных знаков
(которые должны быть установлены и отражены в проекте в соответствии с требованиями ГОСТ Р 52290-2004)
на участке автомобильной дороги по ул. Прянишникова в с. Убинское Убинского района Новосибирской области**

участок км 0+000 - км 0+450

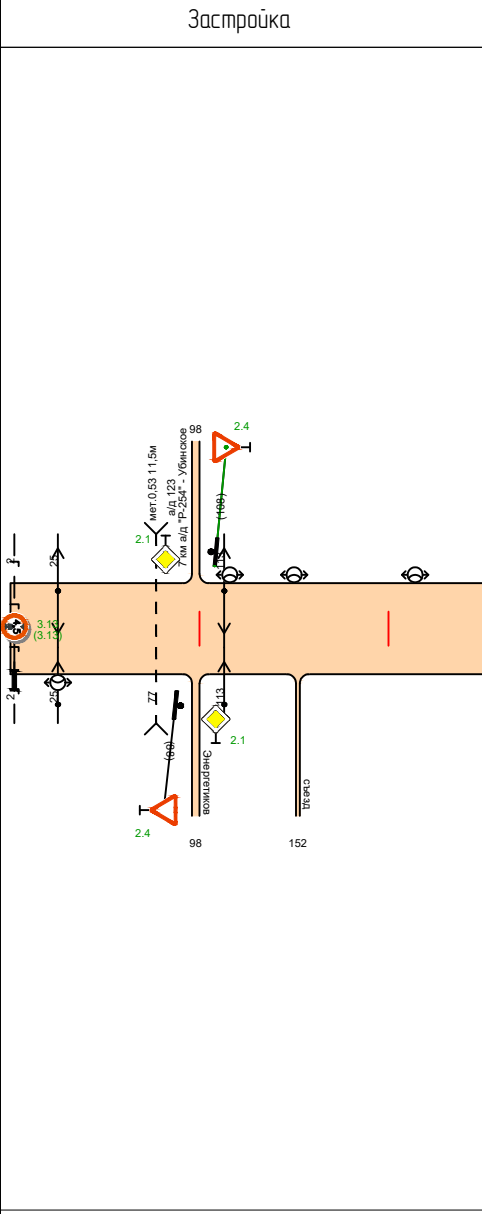
№ п/п	Номер знака по ГОСТ Р 52290-2004	Наименование знака	Типоразмер знака	Площадь знаков, м2	Адрес, км	Проектный адрес, км	Установлено, требуется установить, демонтаж, перемещение	Кол-во	Обслуживаемое направление	Местоположение	
										Тип объекта	Расположение знака на объекте
1	2	3	4	6	7	8	9	10	11	12	13
	2	Знаки приоритета									
1	2.4	Уступите дорогу	1		-	0+015	требуется установить	1	прямое	основная дорога	слева
		Итого установлено:						0			
		Итого требуется:						1			
		Итого демонтаж:						0			
		Итого перемещение:						0			
		Итого:						1			
		Всего установлено:						0			
		Всего требуется:						1			
		Всего демонтаж:						0			
		Всего перемещение:						0			
		Всего:						1			

Ведомость размещения искусственного освещения
(которые должны быть установлены и отражены в проекте в соответствии с требованиями ГОСТ Р 52290-2004)
на участке автомобильной дороги по ул. Прянишникова в с. Убинское Убинского района Новосибирской области

участок км 0+000 - км 0+450

№п/п	Начало участка, км +м	Конец участка, км +м	Объект установки	Количество опор \ светильников	Протяженность, м		Расположение
					Проектируемые в соответствии с нормативными документами, м	Фактически установленные, м	
1	2	3	4	5	6	7	8
Итого				4/4		186	
1	0+175	0+360		3/3		185	слева
2	0+394	0+394		1/1		1	справа

Тротуары слева	
Насыпи слева	
Дорожные ограждения и направляющие устройства слева	
Дорожные ограждения и направляющие устройства по осевой	
Элементы дороги в плане	
Элементы дороги в продольном профиле	
Видимость автомобиля в обратном направлении	



Застройка

Видимость автомобиля в прямом направлении	
Горизонтальная дорожная разметка справа	Осевая линия
Дорожные ограждения и направляющие устройства справа	
Насыпи справа	
Тротуары справа	

СОГЛАСОВАНО			
Инв.№подл.	Подпись и дата	Взам. инв.№	

**Ведомость размещения дорожных знаков
(которые должны быть установлены и отражены в проекте в соответствии с требованиями ГОСТ Р 52290-2004)
на участке автомобильной дороги по ул. Пушкина в с. Убинское Убинского района Новосибирской области**

участок км 0+000 - км 0+250

№ п/п	Номер знака по ГОСТ Р 52290-2004	Наименование знака	Типоразмер знака	Площадь знаков, м2	Адрес, км	Проектный адрес, км	Установлено, требуется установить, демонтаж, перемещение	Кол-во	Обслуживаемое направление	Местоположение	
										Тип объекта	Расположение знака на объекте
1	2	3	4	6	7	8	9	10	11	12	13
	2	Знаки приоритета									
1	2.4	Уступите дорогу	1		-	0+088	требуется установить	1	прямое	основная дорога	справа
2	2.1	Главная дорога	1		-	0+098	требуется установить	2	обратное	примыкание справа/слева	справа/слева
3	2.4	Уступите дорогу	1		-	0+108	требуется установить	1	прямое	основная дорога	справа
		Итого установлено:						0			
		Итого требуется:						4			
		Итого демонтаж:						0			
		Итого перемещение:						0			
		Итого:						4			
	3	Запрещающие знаки									
4	3.13	Ограничение высоты	1		-	0+002	требуется установить	2	прямое/обратное	основная дорога	над дорогой
		Итого установлено:						0			
		Итого требуется:						2			
		Итого демонтаж:						0			
		Итого перемещение:						0			
		Итого:						2			
		Всего установлено:						0			
		Всего требуется:						6			
		Всего демонтаж:						0			
		Всего перемещение:						0			
		Всего:						6			

Ведомость размещения искусственного освещения
(которые должны быть установлены и отражены в проекте в соответствии с требованиями ГОСТ Р 52290-2004)
на участке автомобильной дороги по ул. Пушкина в с. Убинское Убинского района Новосибирской области

участок км 0+000 - км 0+250

№п/п	Начало участка, км +м	Конец участка, км +м	Объект установки	Количество опор \ светильников	Протяженность, м		Расположение
					Проектируемые в соответствии с нормативными документами, м	Фактически установленные, м	
1	2	3	4	5	6	7	8
Итого				4/4		99	
1	0+025	0+025		1/1		1	справа
2	0+116	0+214		3/3		98	слева

Тротуары слева

Насыпи слева

Дорожные ограждения и направляющие устройства слева

Дорожные ограждения и направляющие устройства по осевой

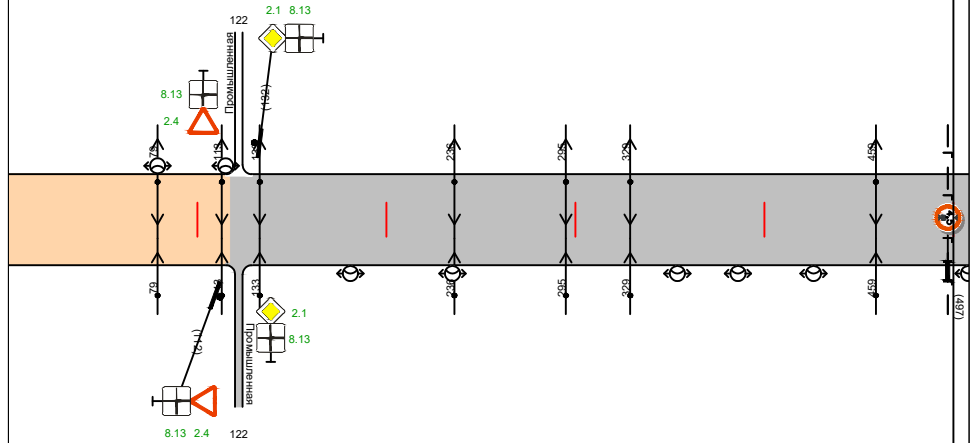
Элементы дороги в плане



Элементы дороги в продольном профиле

Видимость автомобиля в обратном направлении

Застройка



Застройка

Видимость автомобиля в прямом направлении

Горизонтальная дорожная разметка справа | Осевая линия

Дорожные ограждения и направляющие устройства справа

Насыпи справа

Тротуары справа

СОГЛАСОВАНО

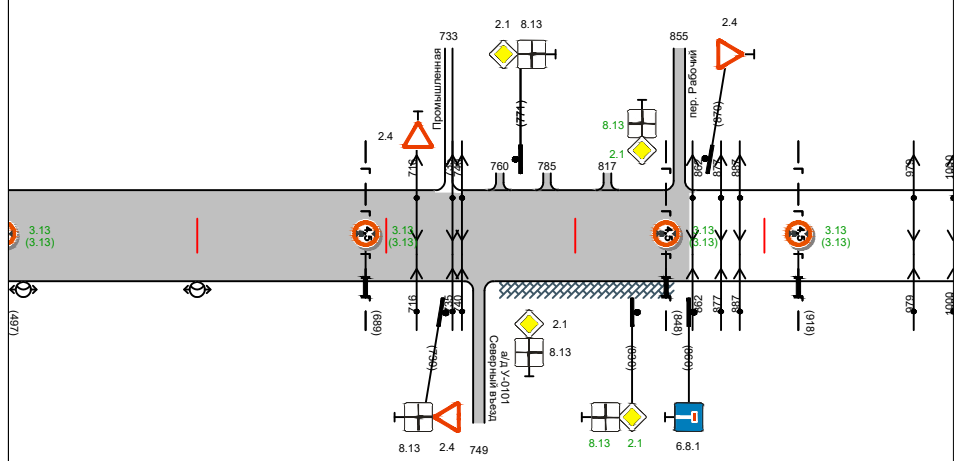
Взам. инв.№

Подпись и дата

Инв.№подл.

Тротуары слева	
Насыпи слева	
Дорожные ограждения и направляющие устройства слева	
Дорожные ограждения и направляющие устройства по осевой	
Элементы дороги в плане	
Элементы дороги в продольном профиле	
Видимость автомобиля в обратном направлении	

Застройка



Застройка

Видимость автомобиля в прямом направлении	
Горизонтальная дорожная разметка справа	Осевая линия
Дорожные ограждения и направляющие устройств справа	
Насыпи справа	
Тротуары справа	0,760-0,848

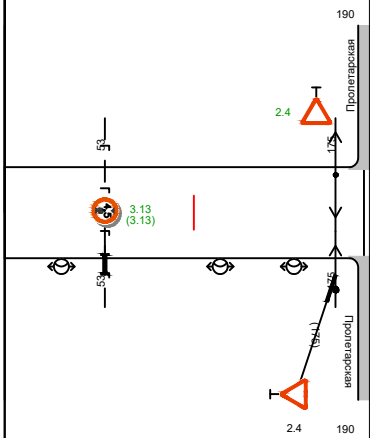
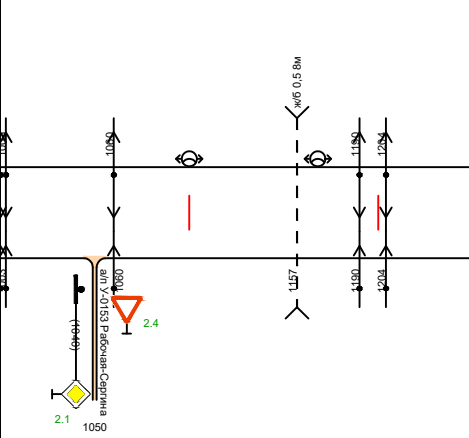
СОГЛАСОВАНО	

Инв.№подл.	
Подпись и дата	
Взам. инв.№	

Тротуары слева		
Насыпи слева		
Дорожные ограждения и направляющие устройства слева		
Дорожные ограждения и направляющие устройства по осевой		
Элементы дороги в плане		
Элементы дороги в продольном профиле		
Видимость автомобиля в обратном направлении		

Застройка

Застройка



Застройка

Застройка

Видимость автомобиля в прямом направлении		
Горизонтальная дорожная разметка справа	Осевая линия	
Дорожные ограждения и направляющие устройства справа		
Насыпи справа		
Тротуары справа		

СОГЛАСОВАНО			
Инв.№подл.	Подпись и дата	Взам. инв.№	

**Ведомость размещения дорожных знаков
(которые должны быть установлены и отражены в проекте в соответствии с требованиями ГОСТ Р 52290-2004)
на участке автомобильной дороги по ул. Рабочая в с. Убинское Убинского района Новосибирской области**

участок км 0+000 - км 1+440

№ п/п	Номер знака по ГОСТ Р 52290-2004	Наименование знака	Типоразмер знака	Площадь знаков, м2	Адрес, км	Проектный адрес, км	Установлено, требуется установить, демонтаж, перемещение	Кол-во	Обслуживаемое направление	Местоположение		
										Тип объекта	Расположение знака на объекте	
1	2	3	4	6	7	8	9	10	11	12	13	
Участок №1 км 0+000 - км 1+250												
Знаки приоритета												
1	2.4	Уступите дорогу	1		-	0+112	требуется установить	1	прямое	основная дорога	справа	
2	2.1	Главная дорога	1		-	0+132	требуется установить	1	прямое	основная дорога	слева	
3	2.4	Уступите дорогу	1		0+730	-	установлено	1	обратное	примыкание справа	справа	
4	2.1	Главная дорога	1		0+771	-	установлено	1	прямое	основная дорога	слева	
5	2.1	Главная дорога	1		-	0+830	требуется установить	1	прямое	основная дорога	справа	
6	2.4	Уступите дорогу	1		0+870	-	установлено	1	прямое	основная дорога	слева	
7	2.1	Главная дорога	1		-	1+040	требуется установить	1	прямое	основная дорога	справа	
							Итого установлено:	3				
							Итого требуется:	4				
							Итого демонтаж:	0				
							Итого перемещение:	0				
							Итого:	7				
Запрещающие знаки												
8	3.13	Ограничение высоты	1		-	0+497	требуется установить	2	прямое/обратное	основная дорога	над дорогой	
9	3.13	Ограничение высоты	1		-	0+689	требуется установить	2	прямое/обратное	основная дорога	над дорогой	
10	3.13	Ограничение высоты	1		-	0+848	требуется установить	2	прямое/обратное	основная дорога	над дорогой	
11	3.13	Ограничение высоты	1		-	0+918	требуется установить	2	прямое/обратное	основная дорога	над дорогой	
							Итого установлено:	0				
							Итого требуется:	8				
							Итого демонтаж:	0				
							Итого перемещение:	0				
							Итого:	8				
Информационные знаки												
12	6.8.1	Тупик	1		0+860	-	установлено	1	прямое	основная дорога	справа	
							Итого установлено:	1				
							Итого требуется:	0				
							Итого демонтаж:	0				
							Итого перемещение:	0				
							Итого:	1				
Знаки дополнительной информации												

13	8.13	Направление главной дороги	1	-	0+112	требуется установить	1	прямое	основная дорога	справа	
14	8.13	Направление главной дороги	1	-	0+132	требуется установить	1	прямое	примыкание слева	слева	
15	8.13	Направление главной дороги	1	0+730	-	установлено	1	прямое	основная дорога	справа	
16	8.13	Направление главной дороги	1	0+771	-	установлено	1	прямое	основная дорога	слева	
17	8.13	Направление главной дороги	1	-	0+830	требуется установить	1	прямое	основная дорога	справа	
		Итого установлено:					2				
		Итого требуется:					3				
		Итого демонтаж:					0				
		Итого перемещение:					0				
		Итого:					5				
Участок №2 км 0+000 - км 0+190											
18	2	Знаки приоритета									
	2.4	Уступите дорогу	1	0+175	-	установлено	1	прямое	основная дорога	справа	
		Итого установлено:					1				
		Итого требуется:					0				
		Итого демонтаж:					0				
		Итого перемещение:					0				
		Итого:					1				
19	3	Запрещающие знаки									
	3.13	Ограничение высоты	1	-	0+053	требуется установить	2	прямое/обратное	основная дорога	над дорогой	
		Итого установлено:					0				
		Итого требуется:					2				
		Итого демонтаж:					0				
		Итого перемещение:					0				
		Итого:					2				
		Всего установлено:					7				
		Всего требуется:					17				
		Всего демонтаж:					0				
		Всего перемещение:					0				
		Всего:					24				

**Ведомость размещения пешеходных дорожек (тротуаров)
(которые должны быть установлены и отражены в проекте в соответствии с требованиями ГОСТ Р
52290-2004)**

на участке автомобильной дороги по ул. Рабочая в с. Убинское Убинского района Новосибирской области

участок км 0+000 - км 1+440

№п/п	Начало участка, км +м	Конец участка, км + м	Расположение	Объект установки	Протяженность, м	
					Проектируемые в соответствии с нормативными документами, м	Фактически установленные, м
1	2	3	4	5	6	7
Участок №1 км 0+000 - км 1+250						
Итого						88
1	0+760	0+848	справа	Населенный пункт		88

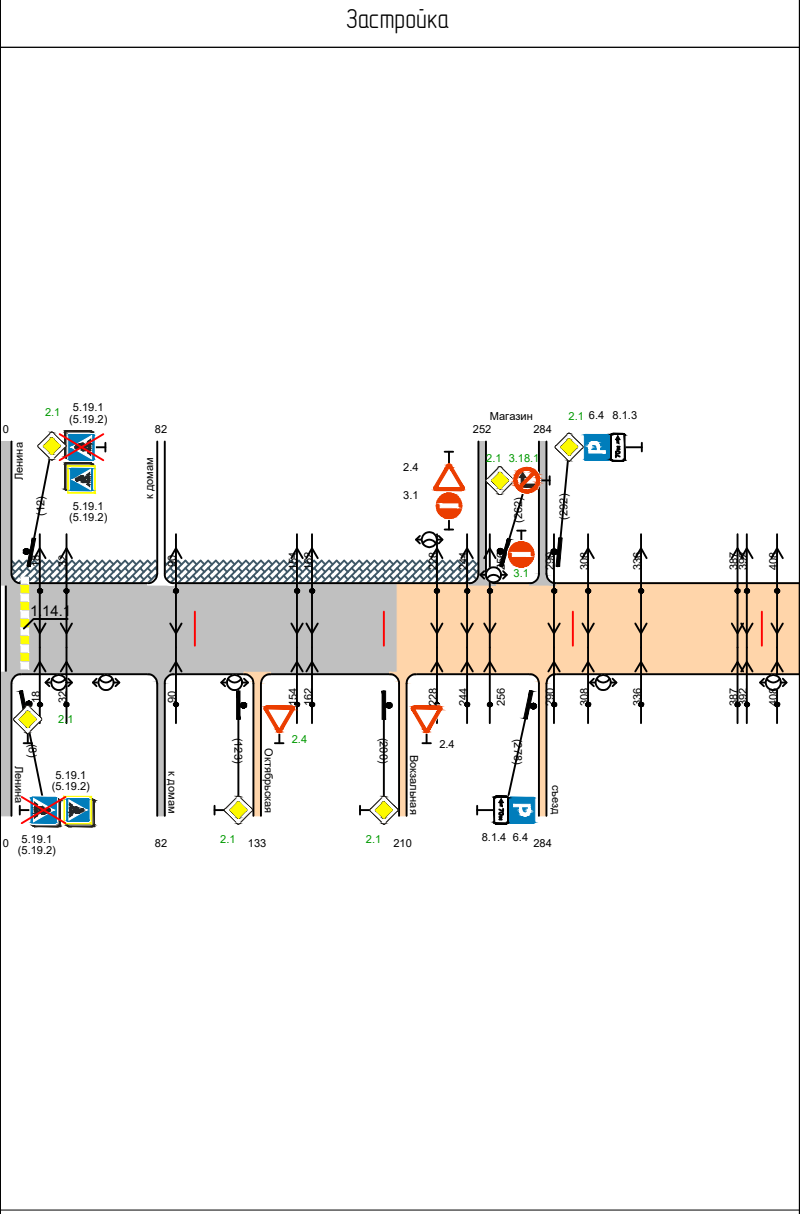
Ведомость размещения искусственного освещения
(которые должны быть установлены и отражены в проекте в соответствии с требованиями ГОСТ Р 52290-2004)
на участке автомобильной дороги по ул. Рабочая в с. Убинское Убинского района Новосибирской области

участок км 0+000 - км 1+440

№п/п	Начало участка, км +м	Конец участка, км +м	Объект установки	Количество опор \ светильников	Протяженность, м		Расположение
					Проектируемые в соответствии с нормативными документами, м	Фактически установленные, м	
1	2	3	4	5	6	7	8
Итого				14/14		646	
Участок №1 км 0+000 - км 1+250							
1	0+079	0+115	населенный пункт	2/2		36	слева
2	0+181	0+600	населенный пункт	7/7		419	справа
3	1+100	1+168	населенный пункт	2/2		68	слева
Участок №2 км 0+000 - км 0+190							
4	0+030	0+153	населенный пункт	3/3		123	справа

Схемы организации дорожного движения
ул. Салтыкова (0,000-0,420км)

Тротуары слева	0,003-0,250
Насыпи слева	
Дорожные ограждения и направляющие устройства слева	
Дорожные ограждения и направляющие устройства по осевой	
Элементы дороги в плане	$R=300$ $111,7$ — $153,8$ $L=42$
Элементы дороги в продольном профиле	
Видимость автомобиля в обратном направлении	



Застройка

Видимость автомобиля в прямом направлении	
Горизонтальная дорожная разметка справа	Осевая линия
Дорожные ограждения и направляющие устройства справа	
Насыпи справа	
Тротуары справа	

СОГЛАСОВАНО	

Инв.№подл.	Подпись и дата	Взам. инв.№

**Ведомость размещения дорожных знаков
(которые должны быть установлены и отражены в проекте в соответствии с требованиями ГОСТ Р 52290-2004)
на участке автомобильной дороги по ул. Салтыкова в с. Убинское Убинского района Новосибирской области**

участок км 0+000 - км 0+420

№ п/п	Номер знака по ГОСТ Р 52290-2004	Наименование знака	Типоразмер знака	Площадь знаков, м2	Адрес, км	Проектный адрес, км	Установлено, требуется установить, демонтаж, перемещение	Кол-во	Обслуживаемое направление	Местоположение	
										Тип объекта	Расположение знака на объекте
1	2	3	4	6	7	8	9	10	11	12	13
	2	Знаки приоритета									
1	2.1	Главная дорога	1		-	0+012	требуется установить	1	прямое	основная дорога	слева
2	2.1	Главная дорога	1		-	0+123	требуется установить	1	прямое	основная дорога	справа
3	2.1	Главная дорога	1		-	0+200	требуется установить	1	прямое	основная дорога	справа
4	2.4	Уступите дорогу	1		0+252	-	установлено	1	прямое	примыкание слева	слева
5	2.1	Главная дорога	1		-	0+262	требуется установить	1	прямое	основная дорога	слева
6	2.1	Главная дорога	1		-	0+292	требуется установить	1	прямое	основная дорога	слева
		Итого установлено:						1			
		Итого требуется:						5			
		Итого демонтаж:						0			
		Итого перемещение:						0			
		Итого:						6			
	3	Запрещающие знаки									
7	3.1	Въезд запрещен	1		0+252	-	установлено	1	прямое	примыкание слева	слева
8	3.18.1	Поворот направо запрещен	1		-	0+262	требуется установить	1	прямое	основная дорога	слева
9	3.1	Въезд запрещен	1		-	0+284	требуется установить	1	обратный	примыкание слева	слева
		Итого установлено:						1			
		Итого требуется:						2			
		Итого демонтаж:						0			
		Итого перемещение:						0			
		Итого:						3			
	5	знаки особых предписаний									
10	5.19.1	Пешеходный переход	1		0+008	-	установлено	1	прямое	основная дорога	справа
11	5.19.2	Пешеходный переход	1		0+008	-	установлено	1	обратное	основная дорога	справа
12	5.19.1	Пешеходный переход	1		0+012	-	установлено	1	прямое	основная дорога	слева
13	5.19.2	Пешеходный переход	1		0+012	-	установлено	1	обратное	основная дорога	слева
		Итого установлено:						4			
		Итого требуется:						0			
		Итого демонтаж:						0			
		Итого перемещение:						0			
		Итого:						4			
	6	Информационные знаки									
14	6.4	Место стоянки	1		0+278	-	установлено	1	прямое	основная дорога	справа
15	6.4	Место стоянки	1		0+292	-	установлено	1	прямое	основная дорога	слева

Ведомость наличия пешеходных переходов
(которые должны быть установлены и отражены в проекте в соответствии с требованиями ГОСТ Р 52290-2004)

на участке автомобильной дороги по ул. Салтыкова в с. Убинское Убинского района Новосибирской области

участок км 0+000 - км 0+420

№п/п	Адрес, км+м	Вид перехода	Расположение перехода	Наличие пешеходных дорожек от места остановки общественного транспорта до пешеходных переходов
1	2	3	4	5
1	0+010	В одном уровне	Наземный	нет

		Количество
Итого:	Наземный в одном уровне	1

**Ведомость размещения пешеходных дорожек (тротуаров)
(которые должны быть установлены и отражены в проекте в соответствии с требованиями ГОСТ Р
52290-2004)**

на участке автомобильной дороги по ул. Салтыкова в с. Убинское Убинского района Новосибирской области

участок км 0+000 - км 0+420

№п/п	Начало участка, км +м	Конец участка, км + м	Расположение	Объект установки	Протяженность, м	
					Проектируемые в соответствии с нормативными документами, м	Фактически установленные, м
1	2	3	4	5	6	7
Итого						247
1	0+003	0+250	слева	Населенный пункт		247

**Сводная ведомость горизонтальной дорожной разметки
(которые должны быть установлены и отражены в
проекте в соответствии с требованиями ГОСТ Р 52290-
2004)**

*на участке автомобильной дороги по ул. Салтыкова в с.
участок км 0+000 - км 0+420*

№ км	1.14.1	Итого КВ.М
Коэф.привед. к 1.1.	1	
ширина, м	4	
длина, м	6	
лин.км.	0+010	
площадь, м ²	19,2	19,2

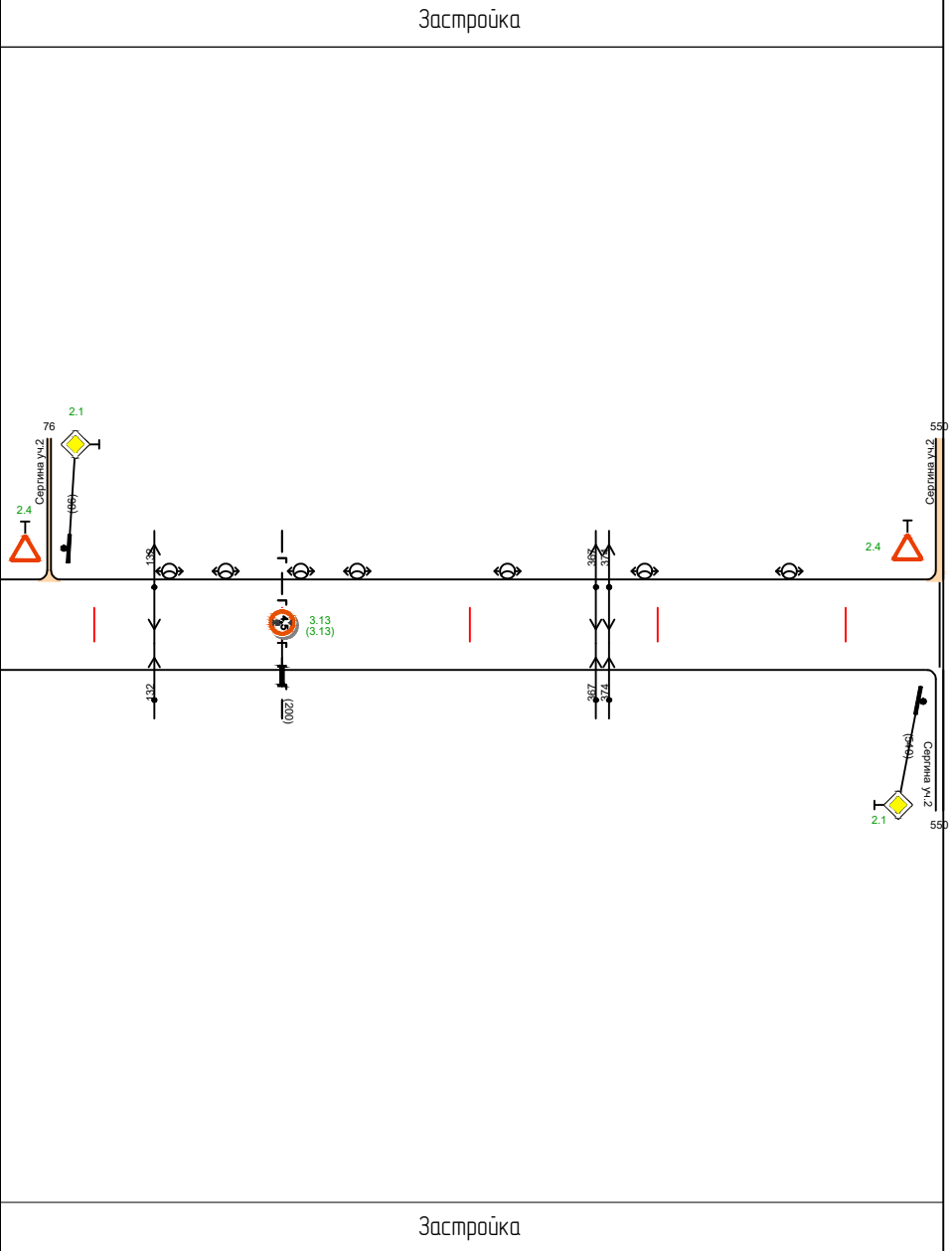
Ведомость размещения искусственного освещения
(которые должны быть установлены и отражены в проекте в соответствии с требованиями ГОСТ Р 52290-2004)
на участке автомобильной дороги по ул. Салтыкова в с. Убинское Убинского района Новосибирской области

участок км 0+000 - км 0+420

№п/п	Начало участка, км +м	Конец участка, км +м	Объект установки	Количество опор \ светильников	Протяженность, м		Расположение
					Проектируемые в соответствии с нормативными документами, м	Фактически установленные, м	
1	2	3	4	5	6	7	8
Итого				7/7		220	
1	0+025	0+121		3/3		96	слева
2	0+224	0+258		2/2		34	справа
3	0+316	0+406		2/2		90	справа

Схемы организации дорожного движения
ул. Северная (0,000–0,550км)

Тротуары слева	
Насыпи слева	
Дорожные ограждения и направляющие устройства слева	
Дорожные ограждения и направляющие устройства по осевой	
Элементы дороги в плане	
Элементы дороги в продольном профиле	
Видимость автомобиля в обратном направлении	



Видимость автомобиля в прямом направлении	
Горизонтальная дорожная разметка справа	Осевая линия
Дорожные ограждения и направляющие устр-ва справа	
Насыпи справа	
Тротуары справа	

СОГЛАСОВАНО			
Инв.№подл.	Подпись и дата	Взам. инв.№	

**Ведомость размещения дорожных знаков
(которые должны быть установлены и отражены в проекте в соответствии с требованиями ГОСТ Р 52290-2004)
на участке автомобильной дороги по ул. Северная в с. Убинское Убинского района Новосибирской области**

участок км 0+000 - км 0+550

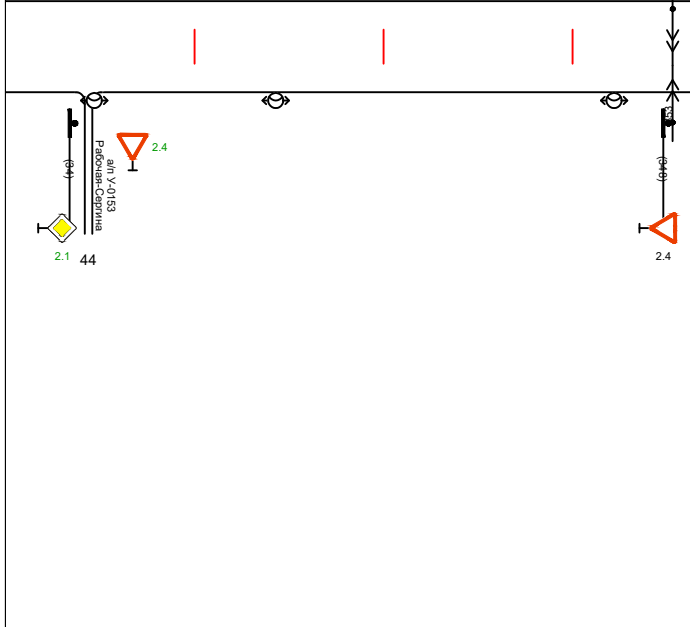

№ п/п	Номер знака по ГОСТ Р 52290-2004	Наименование знака	Типоразмер знака	Площадь знаков, м2	Адрес, км	Проектный адрес, км	Установлено, требуется установить, демонтаж, перемещение	Кол-во	Обслуживаемое направление	Местоположение	
										Тип объекта	Расположение знака на объекте
1	2	3	4	6	7	8	9	10	11	12	13
	2	Знаки приоритета									
1	2.1	Главная дорога	1		-	0+086	требуется установить	1	прямое	основная дорога	слева
2	2.1	Главная дорога	1		-	0+540	требуется установить	1	прямое	основная дорога	справа
		Итого установлено:						0			
		Итого требуется:						2			
		Итого демонтаж:						0			
		Итого перемещение:						0			
		Итого:						2			
	3	Запрещающие знаки									
3	3.13	Ограничение высоты	1		-	0+200	требуется установить	2	прямое/обратное	основная дорога	над дорогой
		Итого установлено:						0			
		Итого требуется:						2			
		Итого демонтаж:						0			
		Итого перемещение:						0			
		Итого:						2			
		Всего установлено:						0			
		Всего требуется:						4			
		Всего демонтаж:						0			
		Всего перемещение:						0			
		Всего:						4			

Ведомость размещения искусственного освещения
(которые должны быть установлены и отражены в проекте в соответствии с требованиями ГОСТ Р 52290-2004)
на участке автомобильной дороги по ул. Северная в с. Убинское Убинского района Новосибирской области

участок км 0+000 - км 0+550

№п/п	Начало участка, км +м	Конец участка, км +м	Объект установки	Количество опор \ светильников	Протяженность, м		Расположение
					Проектируемые в соответствии с нормативными документами, м	Фактически установленные, м	
1	2	3	4	5	6	7	8
Итого				7/7		330	
1	0+140	0+470		7/7		330	слева

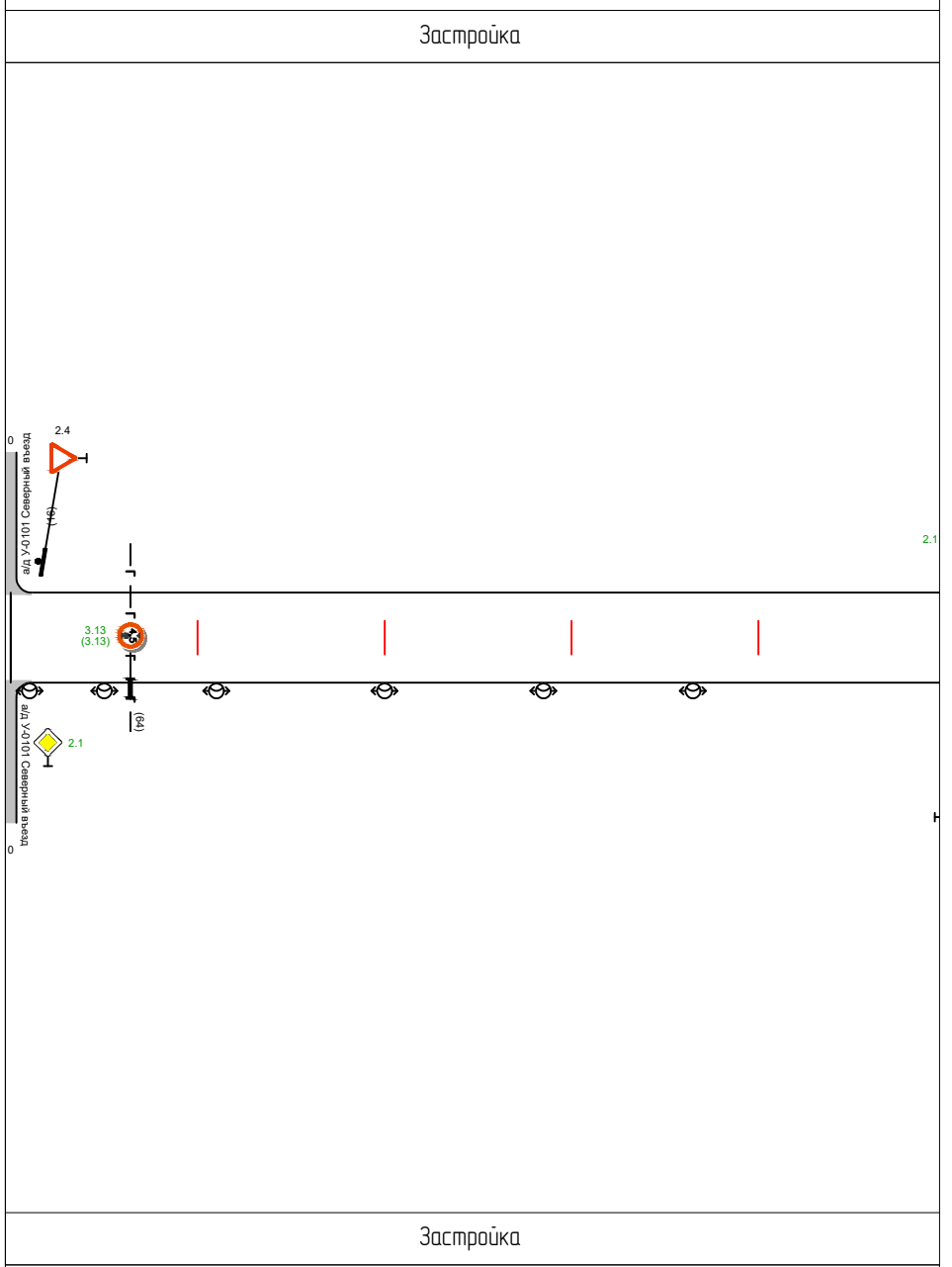
Тротуары слева	
Насыпи слева	
Дорожные ограждения и направляющие устройства слева	
Дорожные ограждения и направляющие устройства по осевой	
Элементы дороги в плане	<p> $R=150$ $L=31$ $R=100$ $L=17$ $R=50$ $L=18$ $R=50$ $L=12$ $R=30$ $L=12$ $R=20$ $L=5$ </p>
Элементы дороги в продольном профиле	
Видимость автомобиля в обратном направлении	



Видимость автомобиля в прямом направлении	
Горизонтальная дорожная разметка справа	Осевая линия
Дорожные ограждения и направляющие устройства справа	
Насыпи справа	
Тротуары справа	

СОГЛАСОВАНО			
Инв.№подл.	Подпись и дата	Взам. инв.№	

Тротуары слева	
Насыпи слева	
Дорожные ограждения и направляющие устройства слева	
Дорожные ограждения и направляющие устройства по осевой	
Элементы дороги в плане	
Элементы дороги в продольном профиле	
Видимость автомобиля в обратном направлении	

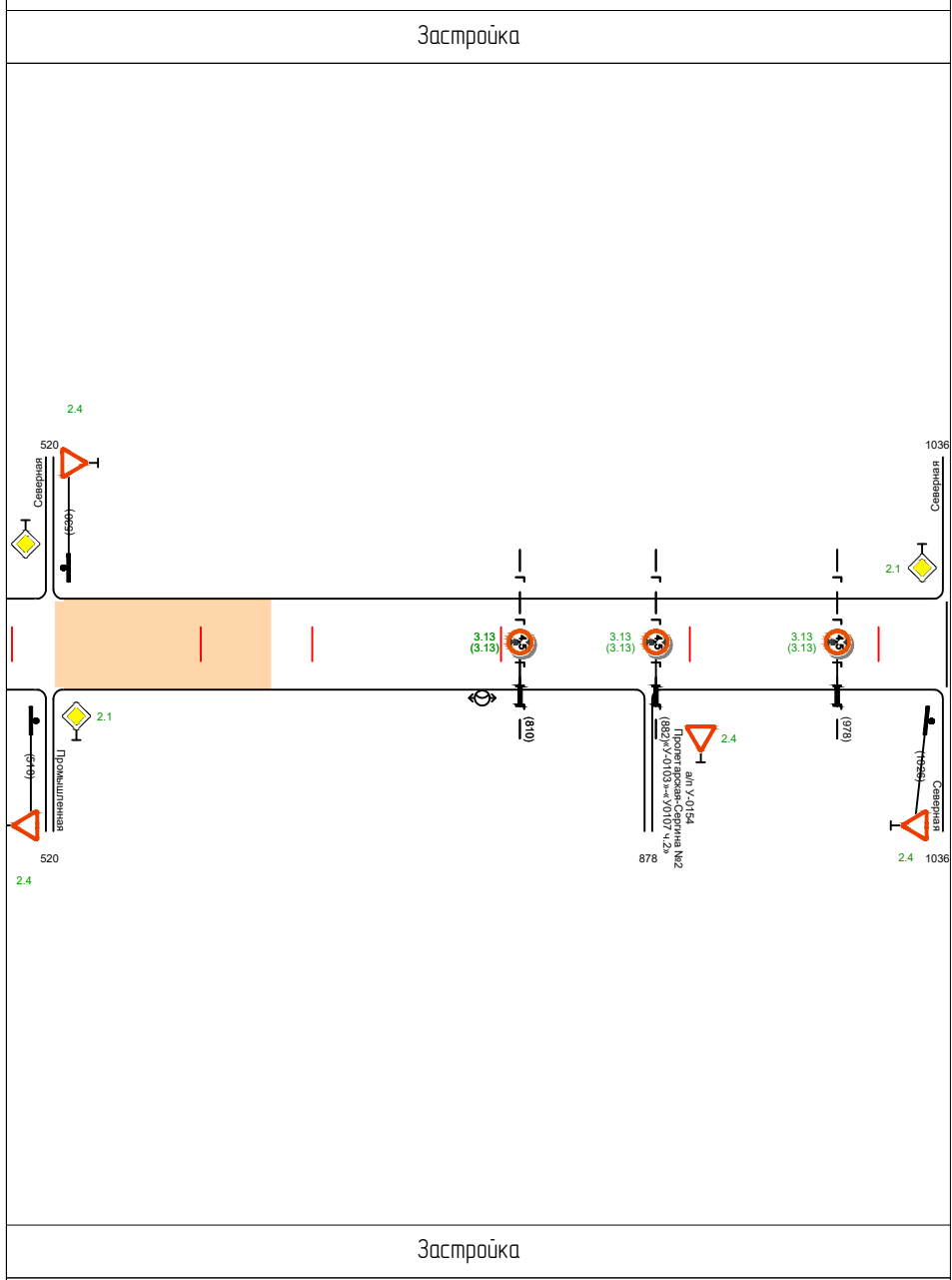


Видимость автомобиля в прямом направлении	
Горизонтальная дорожная разметка справа	Осевая линия
Дорожные ограждения и направляющие устр-ва справа	
Насыпи справа	
Тротуары справа	

СОГЛАСОВАНО		

Инв.№подл.	Подпись и дата	Взам. инв.№

Тротуары слева	
Насыпи слева	
Дорожные ограждения и направляющие устройства слева	
Дорожные ограждения и направляющие устройства по осевой	
Элементы дороги в плане	
Элементы дороги в продольном профиле	
Видимость автомобиля в обратном направлении	



Видимость автомобиля в прямом направлении	
Горизонтальная дорожная разметка справа	Осевая линия
Дорожные ограждения и направляющие устр-ва справа	
Насыпи справа	
Тротуары справа	

СОГЛАСОВАНО			
Инв.№подл.	Подпись и дата	Взам. инв.№	

**Ведомость размещения дорожных знаков
(которые должны быть установлены и отражены в проекте в соответствии с требованиями ГОСТ Р 52290-2004)
на участке автомобильной дороги по ул. Сергеева в с. Убинское Убинского района Новосибирской области**

участок км 0+000 - км 1+400

№ п/п	Номер знака по ГОСТ Р 52290-2004	Наименование знака	Типоразмер знака	Площадь знаков, м2	Адрес, км	Проектный адрес, км	Установлено, требуется установить, демонтаж, перемещение	Кол-во	Обслуживаемое направление	Местоположение	
										Тип объекта	Расположение знака на объекте
1	2	3	4	6	7	8	9	10	11	12	13
участок №1 км 0+000 - км 0+364											
Знаки приоритета											
1	2.1	Главная дорога	1		-	0+034	требуется установить	1	прямое	основная дорога	справа
2	2.4	Уступите дорогу	1		0+348	-	установлено	1	прямое	основная дорога	справа
Итого установлено:											
Итого требуется:											
Итого демонтаж:											
Итого перемещение:											
Итого:											
участок №2 км 0+000 - км 1+036											
Знаки приоритета											
3	2										
4	2.4	Уступите дорогу	1		0+016	-	установлено	1	прямое	основная дорога	слева
5	2.4	Уступите дорогу	1		-	0+510	требуется установить	1	прямое	основная дорога	справа
6	2.4	Уступите дорогу	1		-	0+530	требуется установить	1	прямое	основная дорога	слева
		Уступите дорогу	1		-	1+026	требуется установить	1	прямое	основная дорога	справа
Итого установлено:											
Итого требуется:											
Итого демонтаж:											
Итого перемещение:											
Итого:											
Запрещающие знаки											
7	3.13	Ограничение высоты	1		-	0+064	требуется установить	2	прямое/обратное	основная дорога	над дорогой
8	3.13	Ограничение высоты	1		-	0+810	требуется установить	2	прямое/обратное	основная дорога	над дорогой
9	3.13	Ограничение высоты	1		-	0+882	требуется установить	2	прямое/обратное	основная дорога	над дорогой
10	3.13	Ограничение высоты	1		-	0+978	требуется установить	2	прямое/обратное	основная дорога	над дорогой
Итого установлено:											
Итого требуется:											
Итого демонтаж:											
Итого перемещение:											
Итого:											
Всего установлено:											
Всего требуется:											
Всего демонтаж:											

Всего перемещение:												0					
Всего:												14					

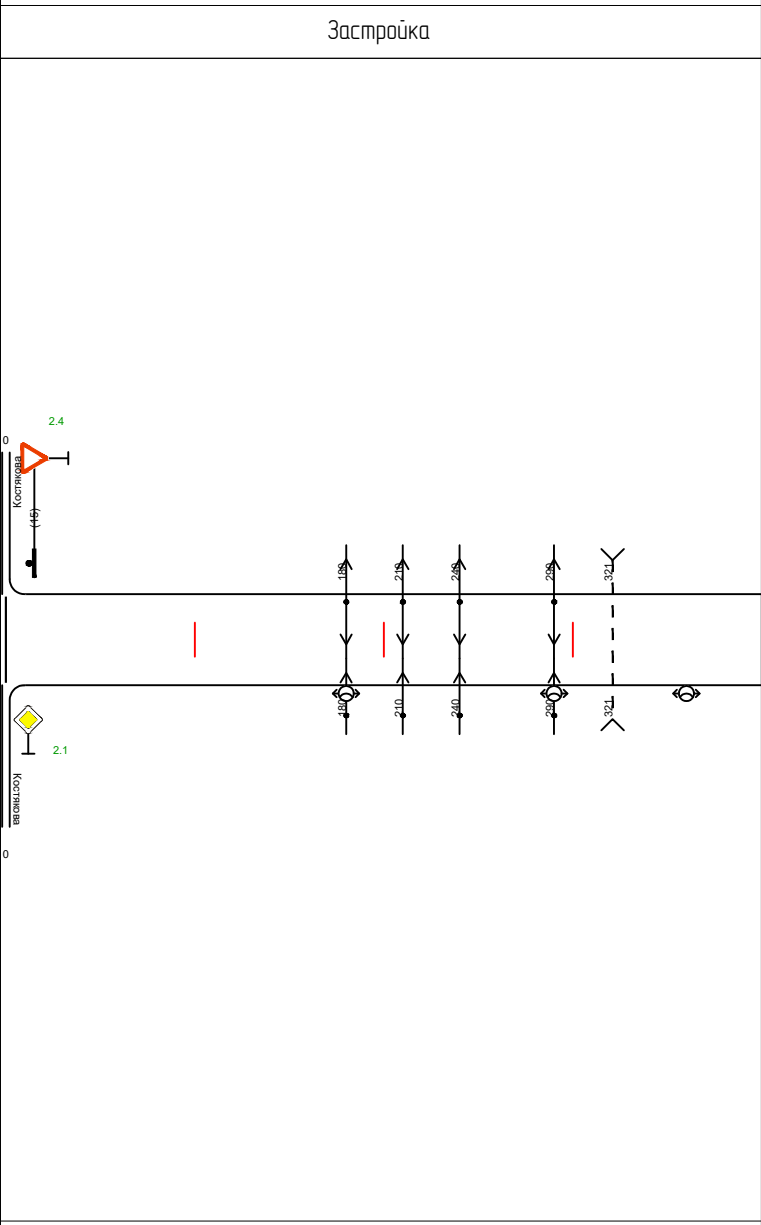
Ведомость размещения искусственного освещения
(которые должны быть установлены и отражены в проекте в соответствии с требованиями ГОСТ Р 52290-2004)
на участке автомобильной дороги по ул. Сергена в с. Убинское Убинского района Новосибирской области

участок км 0+000 - км 1+400

№п/п	Начало участка, км +м	Конец участка, км +м	Объект установки	Количество опор \ светильников	Протяженность, м		Расположение
					Проектируемые в соответствии с нормативными документами, м	Фактически установленные, м	
1	2	3	4	5	6	7	8
Итого				10/10		1055	
Участок №1 км 0+000 - км 0+364							
1	0+047	0+322	Населенный пункт	3/3		275	справа
Участок №2 км 0+000 - км 1+036							
2	0+010	0+790	Населенный пункт	7/7		780	справа

Схемы организации дорожного движения
ул. Солнечная (0,000-0,400км)

Тротуары слева	
Насыпи слева	
Дорожные ограждения и направляющие устройства слева	
Дорожные ограждения и направляющие устройства по осевой	
Элементы дороги в плане	
Элементы дороги в продольном профиле	
Видимость автомобиля в обратном направлении	



Застройка	
Видимость автомобиля в прямом направлении	
Горизонтальная дорожная разметка справа	Осевая линия
Дорожные ограждения и направляющие устр-ва справа	
Насыпи справа	
Тротуары справа	

СОГЛАСОВАНО			
Инв.№подл.			
Подпись и дата			
Взам. инв.№			

**Ведомость размещения дорожных знаков
(которые должны быть установлены и отражены в проекте в соответствии с требованиями ГОСТ Р 52290-2004)
на участке автомобильной дороги по ул. Солнечная в с. Убинское Убинского района Новосибирской области**

участок км 0+000 - км 0+400

№ п/п	Номер знака по ГОСТ Р 52290-2004	Наименование знака	Типоразмер знака	Площадь знаков, м2	Адрес, км	Проектный адрес, км	Установлено, требуется установить, демонтаж, перемещение	Кол-во	Обслуживаемое направление	Местоположение	
										Тип объекта	Расположение знака на объекте
1	2	3	4	6	7	8	9	10	11	12	13
	2	Знаки приоритета									
1	2.4	Уступите дорогу	1		-	0+015	требуется установить	1	прямое	основная дорога	слева
		Итого установлено:						0			
		Итого требуется:						1			
		Итого демонтаж:						0			
		Итого перемещение:						0			
		Итого:						1			
		Всего установлено:						0			
		Всего требуется:						1			
		Всего демонтаж:						0			
		Всего перемещение:						0			
		Всего:						1			

Ведомость размещения искусственного освещения
(которые должны быть установлены и отражены в проекте в соответствии с требованиями ГОСТ Р 52290-2004)
на участке автомобильной дороги по ул. Солнечная в с. Убинское Убинского района Новосибирской области

участок км 0+000 - км 0+400

№п/п	Начало участка, км +м	Конец участка, км +м	Объект установки	Количество опор \ светильников	Протяженность, м		Расположение
					Проектируемые в соответствии с нормативными документами, м	Фактически установленные, м	
1	2	3	4	5	6	7	8
Итого				3/3		180	
1	0+180	0+360		3/3		180	справа

Схемы организации дорожного движения
ул. Спартака участок №1 (0,000–0,310км), участок №2 (0,000–0,090км)

Тротуары слева			
Насыпи слева			
Дорожные ограждения и направляющие устройства слева			
Дорожные ограждения и направляющие устройства по осевой			
Элементы дороги в плане			
Элементы дороги в продольном профиле			
Видимость автомобиля в обратном направлении			
	Застройка		Застройка
	Застройка		Застройка
Видимость автомобиля в прямом направлении			
Горизонтальная дорожная разметка справа	Осевая линия		
Дорожные ограждения и направляющие устройства справа			
Насыпи справа			
Тротуары справа			

СОГЛАСОВАНО			

Инв.№подл.	Подпись и дата	Взам. инв.№

**Ведомость размещения дорожных знаков
(которые должны быть установлены и отражены в проекте в соответствии с требованиями ГОСТ Р 52290-2004)
на участке автомобильной дороги по ул. Спартака в с. Убинское Убинского района Новосибирской области**

участок км 0+000 - км 0+400

№ п/п	Номер знака по ГОСТ Р 52290-2004	Наименование знака	Типоразмер знака	Площадь знаков, м2	Адрес, км	Проектный адрес, км	Установлено, требуется установить, демонтаж, перемещение	Кол-во	Обслуживаемое направление	Местоположение	
										Тип объекта	Расположение знака на объекте
1	2	3	4	6	7	8	9	10	11	12	13
Участок №1 км 0+000 - км 0+310											
	2	Знаки приоритета									
1	2.4	Уступите дорогу	1		0+300	-	установлено	1	прямое	основная дорога	справа
		Итого установлено:						1			
		Итого требуется:						0			
		Итого демонтаж:						0			
		Итого перемещение:						0			
		Итого:						1			
Участок №2 км 0+000 - км 0+310											
	2	Знаки приоритета									
1	2.4	Уступите дорогу	1		0+018	-	установлено	1	прямое	основная дорога	слева
		Итого установлено:						1			
		Итого требуется:						0			
		Итого демонтаж:						0			
		Итого перемещение:						0			
		Итого:						1			
		Всего установлено:						2			
		Всего требуется:						0			
		Всего демонтаж:						0			
		Всего перемещение:						0			
		Всего:						2			

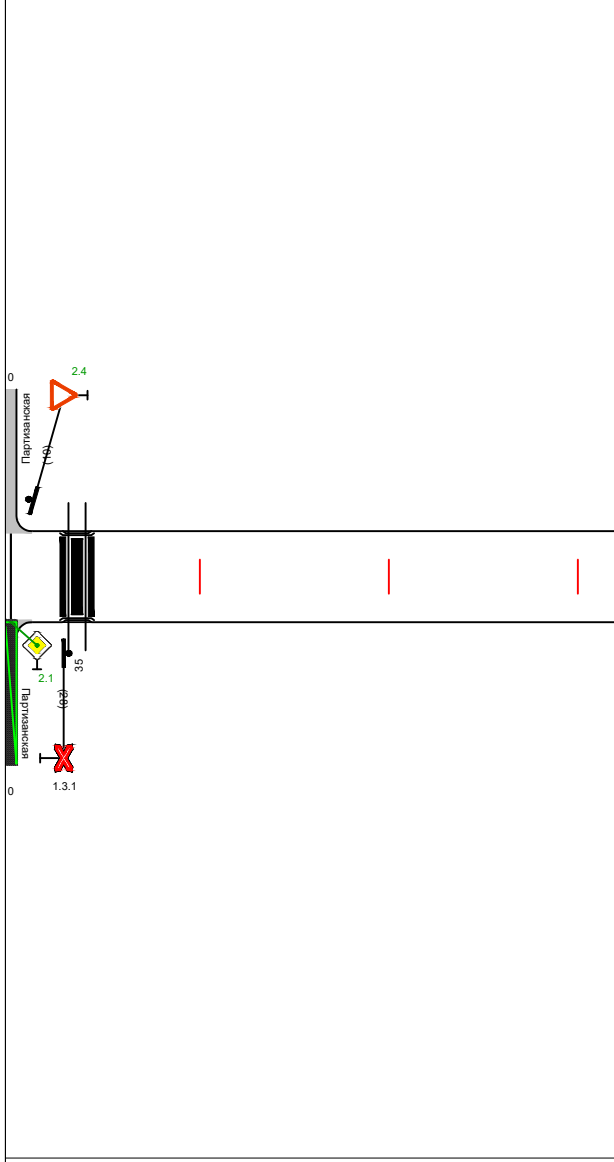
Ведомость размещения искусственного освещения
(которые должны быть установлены и отражены в проекте в соответствии с требованиями ГОСТ Р 52290-2004)
на участке автомобильной дороги по ул. Спартака в с. Убинское Убинского района Новосибирской области

участок км 0+000 - км 0+400

№п/п	Начало участка, км +м	Конец участка, км +м	Объект установки	Количество опор \ светильников	Протяженность, м		Расположение
					Проектируемые в соответствии с нормативными документами, м	Фактически установленные, м	
1	2	3	4	5	6	7	8
Участок №1 км 0+000 - км 0+310							
Итого				4/4		187	
1	0+030	0+217		4/4		187	слева

Тротуары слева	
Насыпи слева	
Дорожные ограждения и направляющие устройства слева	
Дорожные ограждения и направляющие устройства по осевой	
Элементы дороги в плане	
Элементы дороги в продольном профиле	
Видимость автомобиля в обратном направлении	

Застройка



Застройка

Видимость автомобиля в прямом направлении	
Горизонтальная дорожная разметка справа	Осевая линия
Дорожные ограждения и направляющие устр-ва справа	
Насыпи справа	
Тротуары справа	

СОГЛАСОВАНО			

Инв.№подл.	Подпись и дата	Взам. инв.№

**Ведомость размещения дорожных знаков
(которые должны быть установлены и отражены в проекте в соответствии с требованиями ГОСТ Р 52290-2004)
на участке автомобильной дороги по ул. Станционная в с. Убинское Убинского района Новосибирской области**

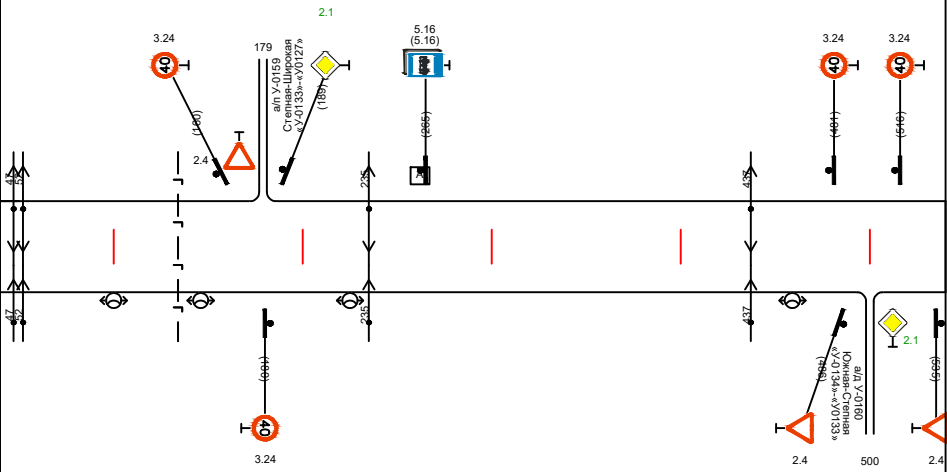
участок км 0+000 - км 0+320

№ п/п	Номер знака по ГОСТ Р 52290-2004	Наименование знака	Типоразмер знака	Площадь знаков, м2	Адрес, км	Проектный адрес, км	Установлено, требуется установить, демонтаж, перемещение	Кол-во	Обслуживаемое направление	Местоположение	
										Тип объекта	Расположение знака на объекте
1	2	3	4	6	7	8	9	10	11	12	13
	1	Знаки приоритета									
1	1.3.1	Однопутная железная дорога	1		0+028	-	установлено	1	прямое	основная дорога	справа
		Итого установлено:									
		Итого требуется:						0			
		Итого демонтаж:						0			
		Итого перемещение:						0			
		Итого:						1			
	2	Знаки приоритета									
2	2.4	Уступите дорогу	1		-	0+010	требуется установить	1	прямое	основная дорога	слева
		Итого установлено:						0			
		Итого требуется:						1			
		Итого демонтаж:						0			
		Итого перемещение:						0			
		Итого:						1			
		Всего установлено:						1			
		Всего требуется:						1			
		Всего демонтаж:						0			
		Всего перемещение:						0			
		Всего:						2			

Схемы организации дорожного движения
ул. Степная (0,000-0,550км)

Тротуары слева	
Насыпи слева	
Дорожные ограждения и направляющие устройства слева	
Дорожные ограждения и направляющие устройства по осевой	
Элементы дороги в плане	
Элементы дороги в продольном профиле	
Видимость автомобиля в обратном направлении	

Застройка



Застройка

Видимость автомобиля в прямом направлении	
Горизонтальная дорожная разметка справа	Осевая линия
Дорожные ограждения и направляющие устр-ва справа	
Насыпи справа	
Тротуары справа	

СОГЛАСОВАНО			
Инв.№подл.	Подпись и дата	Взам. инв.№	

**Ведомость размещения дорожных знаков
(которые должны быть установлены и отражены в проекте в соответствии с требованиями ГОСТ Р 52290-2004)
на участке автомобильной дороги по ул. Степная в с. Убинское Убинского района Новосибирской области**

участок км 0+000 - км 0+550

№ п/п	Номер знака по ГОСТ Р 52290-2004	Наименование знака	Типоразмер знака	Площадь знаков, м2	Адрес, км	Проектный адрес, км	Установлено, требуется установить, демонтаж, перемещение	Кол-во	Обслуживаемое направление	Местоположение	
										Тип объекта	Расположение знака на объекте
1	2	3	4	6	7	8	9	10	11	12	13
	2	Знаки приоритета									
1	2.1	Главная дорога	1		-	0+189	требуется установить	1	прямое	основная дорога	слева
2	2.4	Уступите дорогу	1		0+486	-	установлено	1	прямое	основная дорога	справа
3	2.4	Уступите дорогу	1		0+535	-	установлено	1	прямое	основная дорога	справа
		Итого установлено:						2			
		Итого требуется:						1			
		Итого демонтаж:						0			
		Итого перемещение:						0			
		Итого:						3			
	3	Запрещающие знаки									
4	3.13	Ограничение высоты	1		0+134	-	требуется установить	2	прямое/обратное	основная дорога	над дорогой
5	3.24	Ограничение максимальной скорости	1		0+160	-	установлено	1	прямое	основная дорога	слева
6	3.24	Ограничение максимальной скорости	1		0+180	-	установлено	1	прямое	основная дорога	справа
7	3.24	Ограничение максимальной скорости	1		0+481	-	установлено	1	прямое	основная дорога	слева
8	3.24	Ограничение максимальной скорости	1		0+516	-	установлено	1	прямое	основная дорога	слева
		Итого установлено:						4			
		Итого требуется:						2			
		Итого демонтаж:						0			
		Итого перемещение:						0			
		Итого:						6			
	5	знаки особых предписаний									
9	5.16	Место остановки автобуса и(или) троллейбуса	1		0+265	-	установлено	2	прямое/обратное	основная дорога	слева
		Итого установлено:						2			
		Итого требуется:						0			
		Итого демонтаж:						0			
		Итого перемещение:						0			
		Итого:						2			
		Всего установлено:						8			
		Всего требуется:						3			
		Всего демонтаж:						0			
		Всего перемещение:						0			
		Всего:						11			

Ведомость наличия остановок общественного транспорта
(которые должны быть установлены и отражены в проекте в соответствии с требованиями ГОСТ Р 52290-2004)
на участке автомобильной дороги по ул. Степная в с. Убинское Убинского района Новосибирской области

участок км 0+000 - км 0+550

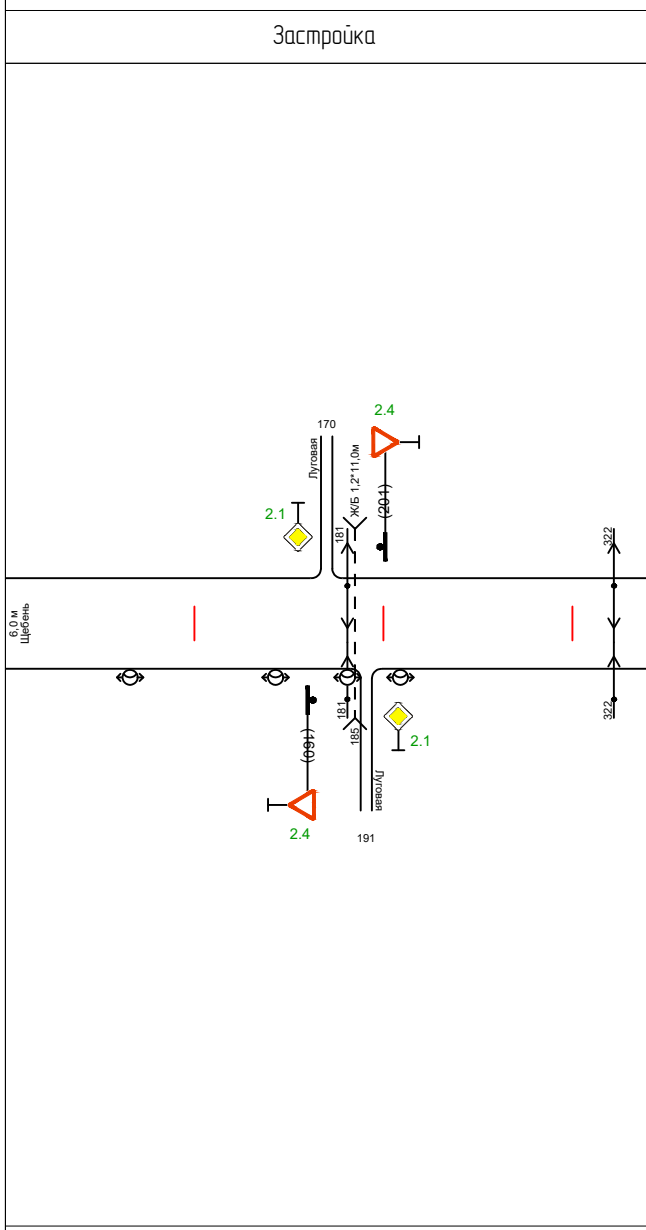
№ п/п	Адрес, км+м	Расположение	Наличие посадочных площадок, заездных карманов, павильонов		Наличие переходно-скоростных полос	Длина по нормативу, м		Фактическая длина, м	
			обустроено	отсутствует		разгон	торможение	разгон	торможение
1	2	3	4	5	6	7	8	9	10
1	0+267	слева	Павильон	Посадочная площадка, заездной карман	нет				

Ведомость размещения искусственного освещения
(которые должны быть установлены и отражены в проекте в соответствии с требованиями ГОСТ Р 52290-2004)
на участке автомобильной дороги по ул. Степная в с. Убинское Убинского района Новосибирской области

участок км 0+000 - км 0+550

№п/п	Начало участка, км +м	Конец участка, км +м	Объект установки	Количество опор \ светильников	Протяженность, м		Расположение
					Проектируемые в соответствии с нормативными документами, м	Фактически установленные, м	
1	2	3	4	5	6	7	8
Итого				4/4		359	
1	0+100	0+459		4/4		359	справа

Тротуары слева	
Насыпи слева	
Дорожные ограждения и направляющие устройства слева	
Дорожные ограждения и направляющие устройства по осевой	
Элементы дороги в плане	
Элементы дороги в продольном профиле	
Видимость автомобиля в обратном направлении	



Застройка

Видимость автомобиля в прямом направлении	
Горизонтальная дорожная разметка справа	Осевая линия
Дорожные ограждения и направляющие устр-ва справа	
Насыпи справа	
Тротуары справа	

СОГЛАСОВАНО			
Инв.№подл.	Подпись и дата	Взам. инв.№	

**Ведомость размещения дорожных знаков
(которые должны быть установлены и отражены в проекте в соответствии с требованиями ГОСТ Р 52290-2004)
на участке автомобильной дороги по ул. Строителей в с. Убинское Убинского района Новосибирской области**

участок км 0+000 - км 0+340

№ п/п	Номер знака по ГОСТ Р 52290-2004	Наименование знака	Типоразмер знака	Площадь знаков, м2	Адрес, км	Проектный адрес, км	Установлено, требуется установить, демонтаж, перемещение	Кол-во	Обслуживаемое направление	Местоположение	
										Тип объекта	Расположение знака на объекте
1	2	3	4	6	7	8	9	10	11	12	13
	2	Знаки приоритета									
1	2.4	Уступите дорогу	1		-	0+160	требуется установить	1	прямое	основная дорога	справа
2	2.1	Главная дорога	1		-	0+170	требуется установить	1	обратное	примыкание слева	слева
3	2.4	Уступите дорогу	1		-	0+201	требуется установить	1	прямое	основная дорога	слева
		Итого установлено:						0			
		Итого требуется:						3			
		Итого демонтаж:						0			
		Итого перемещение:						0			
		Итого:						3			
		Всего установлено:						0			
		Всего требуется:						3			
		Всего демонтаж:						0			
		Всего перемещение:						0			
		Всего:						0			

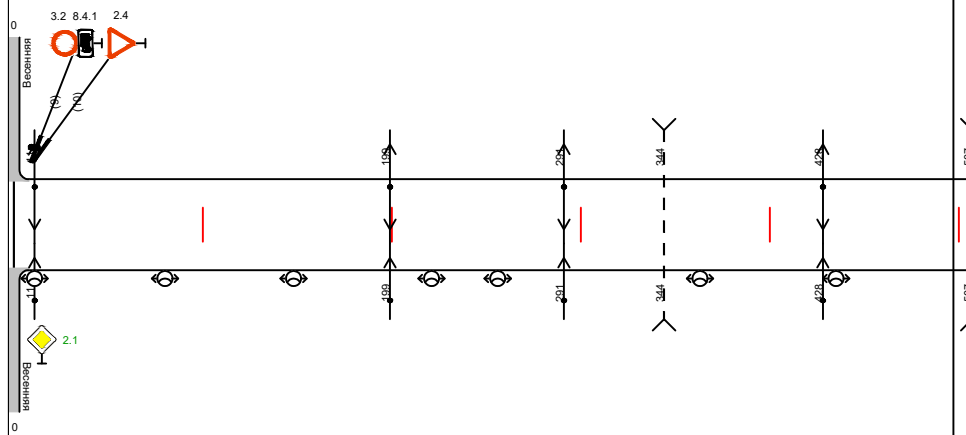
Ведомость размещения искусственного освещения
(которые должны быть установлены и отражены в проекте в соответствии с требованиями ГОСТ Р 52290-2004)
на участке автомобильной дороги по ул. Строителей в с. Убинское Убинского района Новосибирской области

участок км 0+000 - км 0+340

№п/п	Начало участка, км +м	Конец участка, км +м	Объект установки	Количество опор \ светильников	Протяженность, м		Расположение
					Проектируемые в соответствии с нормативными документами, м	Фактически установленные, м	
1	2	3	4	5	6	7	8
Итого				4/4		143	
1	0+066	0+209		4/4		143	справа

Тротуары слева	
Насыпи слева	
Дорожные ограждения и направляющие устройства слева	
Дорожные ограждения и направляющие устройства по осевой	
Элементы дороги в плане	
Элементы дороги в продольном профиле	
Видимость автомобиля в обратном направлении	

Застройка



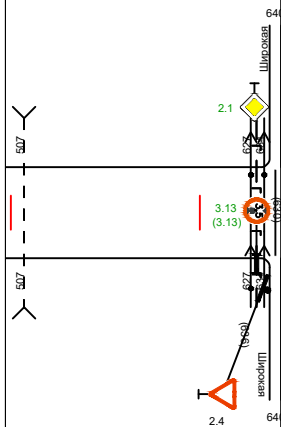
Застройка

Видимость автомобиля в прямом направлении	
Горизонтальная дорожная разметка справа	Осевая линия
Дорожные ограждения и направляющие устройства справа	
Насыпи справа	
Тротуары справа	

СОГЛАСОВАНО			
Инв.№подл.	Подпись и дата	Взам. инв.№	

Тротуары слева	
Насыпи слева	
Дорожные ограждения и направляющие устройства слева	
Дорожные ограждения и направляющие устройства по осевой	
Элементы дороги в плане	
Элементы дороги в продольном профиле	
Видимость автомобиля в обратном направлении	

Застройка



Застройка

Видимость автомобиля в прямом направлении	
Горизонтальная дорожная разметка справа	Осевая линия
Дорожные ограждения и направляющие устр-ва справа	
Насыпи справа	
Тротуары справа	

СОГЛАСОВАНО			

Инв.№подл.	Подпись и дата	Взам. инв.№

**Ведомость размещения дорожных знаков
(которые должны быть установлены и отражены в проекте в соответствии с требованиями ГОСТ Р 52290-2004)
на участке автомобильной дороги по ул. Трудовая в с. Убинское Убинского района Новосибирской области**

участок км 0+000 - км 0+640

№ п/п	Номер знака по ГОСТ Р 52290-2004	Наименование знака	Типоразмер знака	Площадь знаков, м2	Адрес, км	Проектный адрес, км	Установлено, требуется установить, демонтаж, перемещение	Кол-во	Обслуживаемое направление	Местоположение	
										Тип объекта	Расположение знака на объекте
1	2	3	4	6	7	8	9	10	11	12	13
	2	Знаки приоритета									
1	2.4	Уступите дорогу	1		0+010	-	установлено	1	прямое	основная дорога	слева
2	2.4	Уступите дорогу	1		0+636	-	установлено	1	прямое	основная дорога	справа
		Итого установлено:						2			
		Итого требуется:						0			
		Итого демонтаж:						0			
		Итого перемещение:						0			
		Итого:						2			
	3	Запрещающие знаки									
3	3.2	Движение запрещено	1		0+009	-	установлено	1	прямое	основная дорога	слева
4	3.13	Ограничение высоты	1		-	0+630	требуется установить	2	прямое/обратное	основная дорога	над дорогой
		Итого установлено:						1			
		Итого требуется:						2			
		Итого демонтаж:						0			
		Итого перемещение:						0			
		Итого:						3			
	8	Знаки дополнительной информации									
5	8.4.1	Вид транспортного средства	1		0+009	-	установлено	1	прямое	основная дорога	слева
		Итого установлено:						1			
		Итого требуется:						0			
		Итого демонтаж:						0			
		Итого перемещение:						0			
		Итого:						1			
		Всего установлено:						4			
		Всего требуется:						2			
		Всего демонтаж:						0			
		Всего перемещение:						0			
		Всего:						6			


Ведомость размещения искусственного освещения
(которые должны быть установлены и отражены в проекте в соответствии с требованиями ГОСТ Р 52290-2004)
на участке автомобильной дороги по ул. Трудовая в с. Убинское Убинского района Новосибирской области

участок км 0+000 - км 0+640


№п/п	Начало участка, км +м	Конец участка, км +м	Объект установки	Количество опор \ светильников	Протяженность, м		Расположение
					Проектируемые в соответствии с нормативными документами, м	Фактически установленные, м	
1	2	3	4	5	6	7	8
Итого				7/7		424	
1	0+011	0+435		7/7		424	справа

Схемы организации дорожного движения
ул. Цветочная п. Крещенский (0,000-0,500км)

Тротуары слева	
Насыпи слева	
Дорожные ограждения и направляющие устройства слева	
Дорожные ограждения и направляющие устройства по осевой	
Элементы дороги в плане	
Элементы дороги в продольном профиле	
Видимость автомобиля в обратном направлении	



Застройка



Застройка

Видимость автомобиля в прямом направлении	
Горизонтальная дорожная разметка справа	Осевая линия
Дорожные ограждения и направляющие устройства справа	
Насыпи справа	
Тротуары справа	

СОГЛАСОВАНО			

Инв.№подл.	
Подпись и дата	
Взам. инв.№	

Тротуары слева		
Насыпи слева		
Дорожные ограждения и направляющие устройства слева		
Дорожные ограждения и направляющие устройства по осевой		
Элементы дороги в плане		
Элементы дороги в продольном профиле		
Видимость автомобиля в обратном направлении		
	Застройка	
	Застройка	
Видимость автомобиля в прямом направлении		
Горизонтальная дорожная разметка справа	Осевая линия	
Дорожные ограждения и направляющие устр-ва справа		
Насыпи справа		
Тротуары справа		

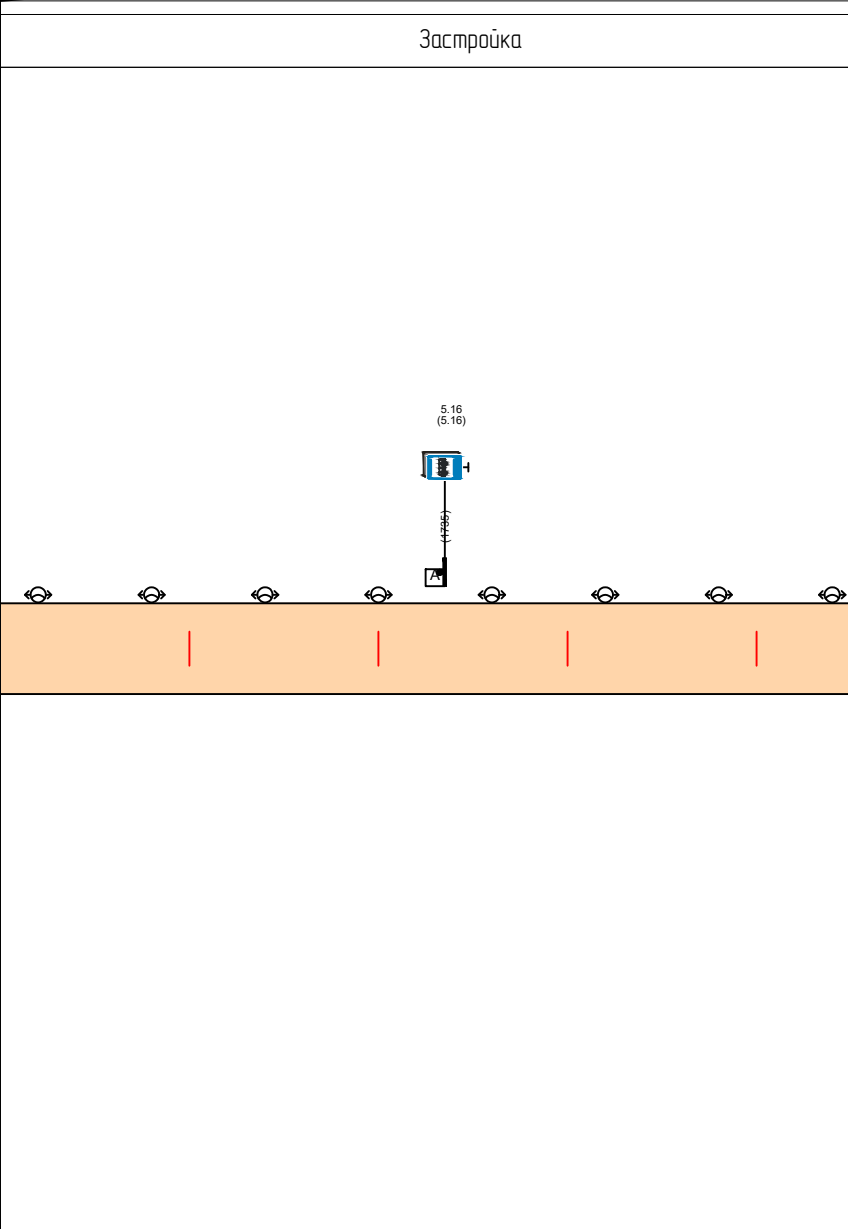
СОГЛАСОВАНО			
Инв.№подл.	Подпись и дата	Взам. инв.№	

Тротуары слева		
Насыпи слева		
Дорожные ограждения и направляющие устройства слева		
Дорожные ограждения и направляющие устройства по осевой		
Элементы дороги в плане		
Элементы дороги в продольном профиле		
Видимость автомобиля в обратном направлении		
	Застройка	
	Застройка	
Видимость автомобиля в прямом направлении		
Горизонтальная дорожная разметка справа	Осевая линия	
Дорожные ограждения и направляющие устр-ва справа		
Насыпи справа		
Тротуары справа		

СОГЛАСОВАНО			

Инв.№подл.	
Подпись и дата	
Взам. инв.№	

Тротуары слева	
Насыпи слева	
Дорожные ограждения и направляющие устройства слева	
Дорожные ограждения и направляющие устройства по осевой	
Элементы дороги в плане	
Элементы дороги в продольном профиле	
Видимость автомобиля в обратном направлении	



Застройка	
Видимость автомобиля в прямом направлении	
Горизонтальная дорожная разметка справа	Осевая линия
Дорожные ограждения и направляющие устр-ва справа	
Насыпи справа	
Тротуары справа	

СОГЛАСОВАНО			
Инв.№подл.	Подпись и дата	Взам. инв.№	

**Ведомость размещения дорожных знаков
(которые должны быть установлены и отражены в проекте в соответствии с требованиями ГОСТ Р 52290-2004)
на участке автомобильной дороги по ул. Цветочная п. Креценский в с. Убинское Убинского района Новосибирской области**

участок км 0+000 - км 1+950

№ п/п	Номер знака по ГОСТ Р 52290-2004	Наименование знака	Типоразмер знака	Площадь знаков, м2	Адрес, км	Проектный адрес, км	Установлено, требуется установить, демонтаж, перемещение	Кол-во	Обслуживаемое направление	Местоположение	
										Тип объекта	Расположение знака на объекте
1	2	3	4	6	7	8	9	10	11	12	13
	5	Знаки особых предписаний									
1	5.16	Место остановки автобуса и(или) троллейбуса	1		1+735	-	установлено	2	прямое/обратное	основная дорога	слева
		Итого установлено:						2			
		Итого требуется:						0			
		Итого демонтаж:						0			
		Итого перемещение:						0			
		Итого:						2			
		Всего установлено:						2			
		Всего требуется:						0			
		Всего демонтаж:						0			
		Всего перемещение:						0			
		Всего:						2			

Ведомость наличия остановок общественного транспорта
(которые должны быть установлены и отражены в проекте в соответствии с требованиями ГОСТ Р 52290-2004)
на участке автомобильной дороги по ул. Цветочная п. Крещенский в с. Убинское Убинского района Новосибирской области

участок км 0+000 - км 1+950

№ п/п	Адрес, км+м	Расположение	Наличие посадочных площадок, заездных карманов, павильонов		Наличие переходно-скоростных полос	Длина по нормативу, м		Фактическая длина, м	
			обустроено	отсутствует		разгон	торможение	разгон	торможение
1	2	3	4	5	6	7	8	9	10
1	1+735	слева	павильон	посадочная площадка, заездной карман	нет				

Ведомость размещения искусственного освещения**(которые должны быть установлены и отражены в проекте в соответствии с требованиями ГОСТ Р 52290-2004)***на участке автомобильной дороги по ул. Цветочная п. Крещенский в с. Убинское Убинского района Новосибирской области*

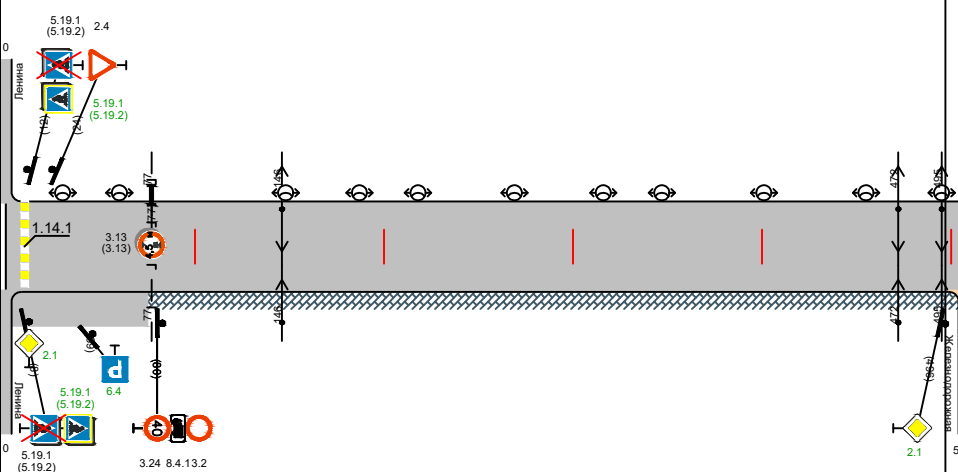
участок км 0+000 - км 1+950

№п/п	Начало участка, км +м	Конец участка, км +м	Объект установки	Количество опор \ светильников	Протяженность, м		Расположение
					Проектируемые в соответствии с нормативными документами, м	Фактически установленные, м	
1	2	3	4	5	6	7	8
Итого				14/14		780	
1	1+160	1+940		7/7		780	слева

Схемы организации дорожного движения
ул. Чуднова (0,000-0,500км)

Тротуары слева	
Насыпи слева	
Дорожные ограждения и направляющие устройства слева	
Дорожные ограждения и направляющие устройства по осевой	
Элементы дороги в плане	
Элементы дороги в продольном профиле	
Видимость автомобиля в обратном направлении	

Застройка



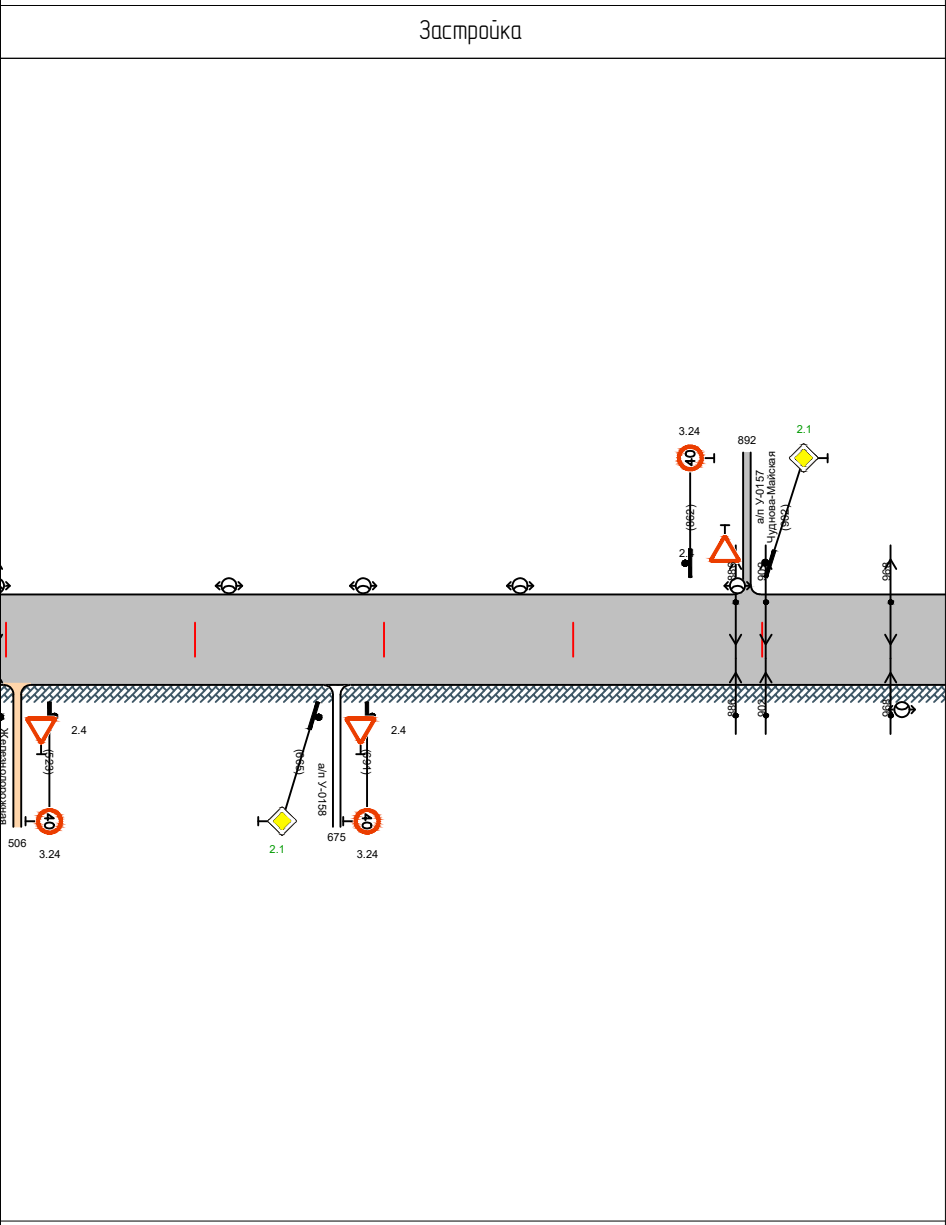
Застройка

Видимость автомобиля в прямом направлении	
Горизонтальная дорожная разметка справа	Осевая линия
Дорожные ограждения и направляющие устр-ва справа	
Насыпи справа	
Тротуары справа	0,075-0,500

СОГЛАСОВАНО			
-------------	--	--	--

Инв.№подл.	Подпись и дата	Взам. инв.№
------------	----------------	-------------

Тротуары слева	
Насыпи слева	
Дорожные ограждения и направляющие устройства слева	
Дорожные ограждения и направляющие устройства по осевой	
Элементы дороги в плане	
Элементы дороги в продольном профиле	
Видимость автомобиля в обратном направлении	

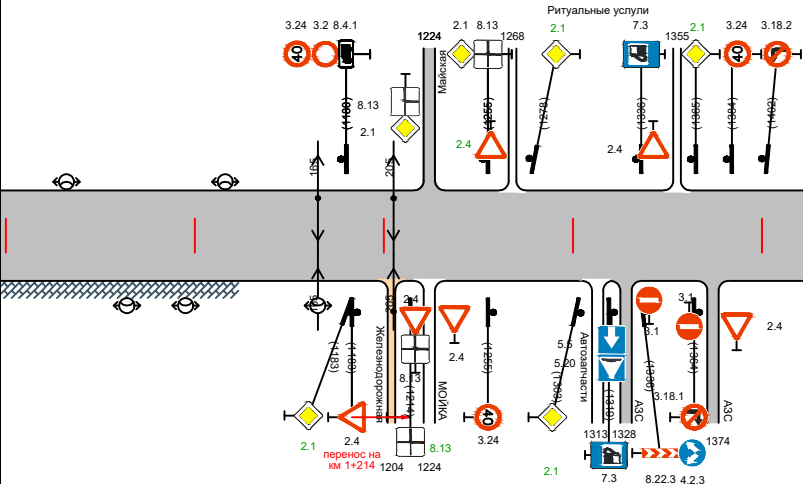


Застройка	
Видимость автомобиля в прямом направлении	
Горизонтальная дорожная разметка справа	Осевая линия
Дорожные ограждения и направляющие устройства справа	
Насыпи справа	
Тротуары справа	
0,500-1,000	

СОГЛАСОВАНО			
Инв.№подл.	Подпись и дата	Взам. инв.№	

Тротуары слева	
Насыпи слева	
Дорожные ограждения и направляющие устройства слева	
Дорожные ограждения и направляющие устройства по осевой	
Элементы дороги в плане	
Элементы дороги в продольном профиле	
Видимость автомобиля в обратном направлении	

Застройка



Застройка

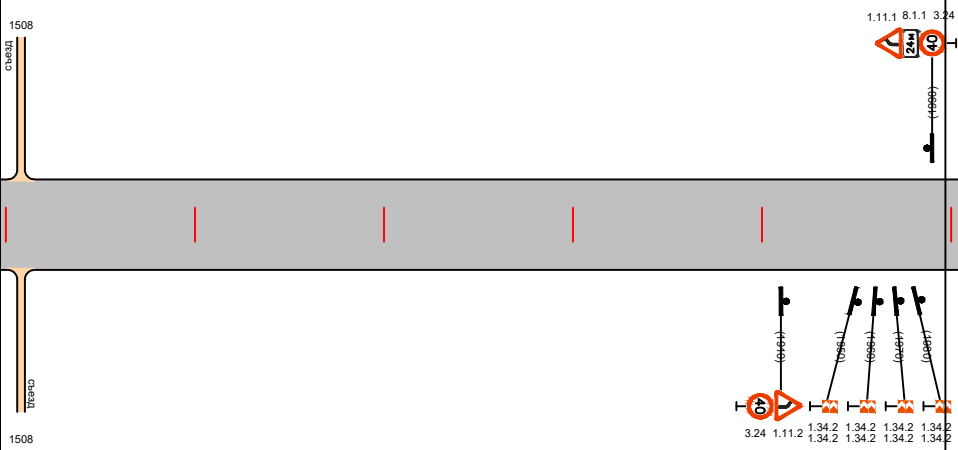
Видимость автомобиля в прямом направлении	
Горизонтальная дорожная разметка справа	Осевая линия
Дорожные ограждения и направляющие устройств справа	
Насыпи справа	
Тротуары справа	1,000-1,120

СОГЛАСОВАНО

Инв.№подл.	Подпись и дата	Взам. инв.№
------------	----------------	-------------

Схемы организации дорожного движения
ул. Чуднова (1,500-2,000км)

Тротуары слева	
Насыпи слева	
Дорожные ограждения и направляющие устройства слева	
Дорожные ограждения и направляющие устройства по осевой	
Элементы дороги в плане	
Элементы дороги в продольном профиле	
Видимость автомобиля в обратном направлении	

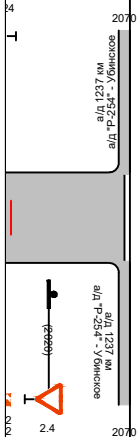


СОГЛАСОВАНО			

Инв.№подл.	Подпись и дата	Взам. инв.№

Видимость автомобиля в прямом направлении	
Горизонтальная дорожная разметка справа	Осевая линия
Дорожные ограждения и направляющие устройства справа	
Насыпи справа	
Тротуары справа	

Тротуары слева	
Насыпи слева	
Дорожные ограждения и направляющие устройства слева	
Дорожные ограждения и направляющие устройства по осевой	
Элементы дороги в плане	
Элементы дороги в продольном профиле	
Видимость автомобиля в обратном направлении	



СОГЛАСОВАНО			

Инв.№подл.	Подпись и дата	Взам. инв.№	
Инв.№подл.	Подпись и дата	Взам. инв.№	Видимость автомобиля в прямом направлении
			Горизонтальная дорожная разметка справа
			Осевая линия
			Дорожные ограждения и направляющие устр-ва справа
			Насыпи справа
			Тротуары справа

Видимость автомобиля в прямом направлении		
Горизонтальная дорожная разметка справа	Осевая линия	
Дорожные ограждения и направляющие устр-ва справа		
Насыпи справа		
Тротуары справа		

**Ведомость размещения дорожных знаков
(которые должны быть установлены и отражены в проекте в соответствии с требованиями ГОСТ Р 52290-2004)
на участке автомобильной дороги по ул. Чуднова в с. Убинское Убинского района Новосибирской области**

участок км 0+000 - км 2+070

№ п/п	Номер знака по ГОСТ Р 52290-2004	Наименование знака	Типоразмер знака	Площадь знаков, м2	Адрес, км	Проектный адрес, км	Установлено, требуется установить, демонтаж, перемещение	Кол-во	Обслуживаемое направление	Местоположение	
										Тип объекта	Расположение знака на объекте
1	2	3	4	6	7	8	9	10	11	12	13
	1	Предупреждающие знаки									
1	1.11.2	Опасный поворот	1		1+910	-	установлено	1	прямое	основная дорога	справа
2	1.34.2	Направление поворота	1		1+950	-	установлено	2	прямое	основная дорога	справа
3	1.34.2	Направление поворота	1		1+960	-	установлено	2	прямое	основная дорога	справа
4	1.34.2	Направление поворота	1		1+970	-	установлено	2	прямое	основная дорога	справа
5	1.34.2	Направление поворота	1		1+980	-	установлено	2	прямое	основная дорога	справа
6	1.11.1	Опасный поворот	1		1+990	-	установлено	1	прямое	основная дорога	слева
		Итого установлено:						10			
		Итого требуется:						0			
		Итого демонтаж:						0			
		Итого перемещение:						0			
		Итого:						10			
	2	Знаки приоритета									
7	2.4	Уступите дорогу	1		0+024	-	установлено	1	прямое	основная дорога	слева
8	2.1	Главная дорога	1		-	0+496	требуется установить	1	прямое	основная дорога	справа
9	2.1	Главная дорога	1		-	0+665	требуется установить	1	прямое	основная дорога	справа
10	2.1	Главная дорога	1		-	0+902	требуется установить	1	прямое	основная дорога	слева
11	2.1	Главная дорога	1		-	1+183	требуется установить	1	прямое	основная дорога	справа
12	2.4	Уступите дорогу	1		1+183	-	установлено	1	прямое	основная дорога	справа
13	2.4	Уступите дорогу	1		1+224	-	установлено	1	обратное	примыкание справа	справа
14	2.1	Главная дорога	1		1+255	-	установлено	1	прямое	основная дорога	слева
15	2.4	Уступите дорогу	1		-	1+268	требуется установить	1	обратное	примыкание слева	слева
16	2.1	Главная дорога	1		-	1+278	требуется установить	1	прямое	основная дорога	слева
17	2.1	Главная дорога	1		-	1+303	требуется установить	1	прямое	основная дорога	справа
18	2.4	Уступите дорогу	1		1+355	-	установлено	1	обратное	примыкание слева	слева
19	2.1	Главная дорога	1		-	1+365	требуется установить	1	прямое	основная дорога	слева
20	2.4	Уступите дорогу	1		1+374	-	установлено	1	обратное	примыкание справа	справа
21	2.4	Уступите дорогу	1		2+020	-	установлено	1	прямое	основная дорога	справа
		Итого установлено:						7			
		Итого требуется:						8			
		Итого демонтаж:						0			
		Итого перемещение:						0			
		Итого:						15			

										0					
										1					
										0					
										0					
										1					
	7	Знаки сервиса													
50	7.3	Автозаправочная станция	1	1+319	-	установлено	1	1	1	1	1	1	основная дорога	справа	
51	7.3	Автозаправочная станция	1	1+336	-	установлено	1	1	1	1	1	1	основная дорога	слева	
		Итого установлено:								2					
		Итого требуется:								0					
		Итого демонтаж:								0					
		Итого перемещение:								0					
		Итого:								2					
	8	Знаки дополнительной информации													
52	8.4.1	Вид транспортного средства	1	0+080	-	установлено	1	1	1	1	1	1	основная дорога	справа	
53	8.4.1	Вид транспортного средства	1	1+180	-	установлено	1	1	1	1	1	1	примыкание слева	слева	
54	8.13	Направление главной дороги	1	-	1+214	требуется установить	1	1	1	1	1	1	основная дорога	справа	
55	8.13	Направление главной дороги	1	1+255	-	установлено	1	1	1	1	1	1	основная дорога	слева	
56	8.22.3	Препятствие	1	1+336	-	установлено	1	1	1	1	1	1	основная дорога	справа	
57	8.1.1	Расстояние до объекта	1	1+990	-	установлено	1	1	1	1	1	1	основная дорога	слева	
		Итого установлено:								5					
		Итого требуется:								1					
		Итого демонтаж:								0					
		Итого перемещение:								0					
		Итого:								6					
		Всего установлено:								44					
		Всего требуется:								14					
		Всего демонтаж:								4					
		Всего перемещение:								0					
		Всего:								62					

Ведомость наличия пешеходных переходов

(которые должны быть установлены и отражены в проекте в соответствии с требованиями ГОСТ Р 52290-2004)

на участке автомобильной дороги по ул. Чуднова в с. Убинское Убинского района Новосибирской области

участок км 0+000 - км 2+070

№п/п	Адрес, км+м	Вид перехода	Расположение перехода	Наличие пешеходных дорожек от места остановки общественного транспорта до пешеходных переходов
1	2	3	4	5
1	0+010	В одном уровне	Наземный	нет

		Количество
Итого:	Наземный в одном уровне	1

**Ведомость размещения пешеходных дорожек (тротуаров)
(которые должны быть установлены и отражены в проекте в соответствии с требованиями ГОСТ Р
52290-2004)**

на участке автомобильной дороги по ул. Чуднова в с. Убинское Убинского района Новосибирской области

участок км 0+000 - км 2+070

№п/п	Начало участка, км +м	Конец участка, км + м	Расположение	Объект установки	Протяженность, м	
					Проектируемые в соответствии с нормативными документами, м	Фактически установленные, м
1	2	3	4	5	6	7
Итого						1045
1	0+075	1+120	справа	Населенный пункт		1045

**Сводная ведомость горизонтальной дорожной разметки
(которые должны быть установлены и отражены в
проекте в соответствии с требованиями ГОСТ Р 52290-
2004)**

*на участке автомобильной дороги по ул. Чуднова в с.
участок км 0+000 - км 2+070*

№ км	1.14.1	Итого КВ.М
Коэф.привед. к 1.1.	1	
ширина, м	4	
длина, м	6	
лин.км.	0+010	
площадь, м ²	19,2	19,2

Ведомость размещения искусственного освещения
(которые должны быть установлены и отражены в проекте в соответствии с требованиями ГОСТ Р 52290-2004)
на участке автомобильной дороги по ул. Чуднова в с. Убинское Убинского района Новосибирской области

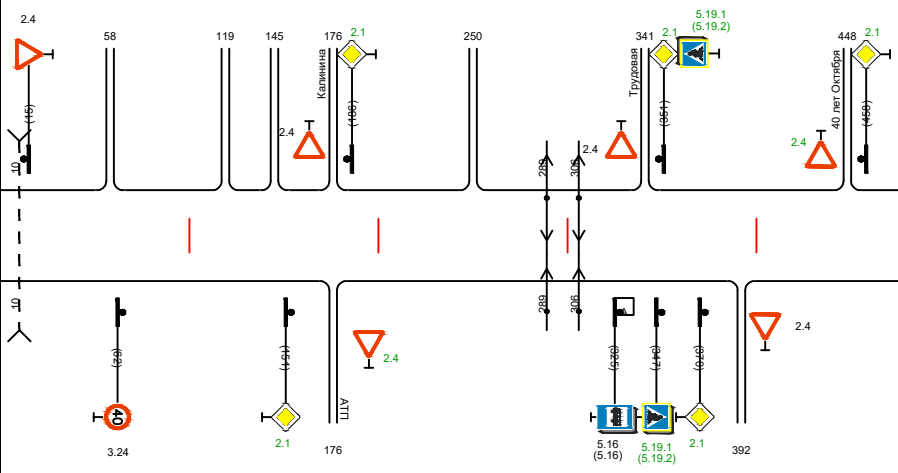
участок км 0+000 - км 2+070

№п/п	Начало участка, км +м	Конец участка, км +м	Объект установки	Количество опор \ светильников	Протяженность, м		Расположение
					Проектируемые в соответствии с нормативными документами, м	Фактически установленные, м	
1	2	3	4	5	6	7	8
Итого				21/21		1048	
1	0+030	0+887	населенный пункт	15/15		857	слева
2	0+974	1+165	населенный пункт	6/6		191	справа

Схемы организации дорожного движения
ул. Широкая (0,000-0,500км)

Тротуары слева	
Насыпи слева	
Дорожные ограждения и направляющие устройства слева	
Дорожные ограждения и направляющие устройства по осевой	
Элементы дороги в плане	
Элементы дороги в продольном профиле	
Видимость автомобиля в обратном направлении	

Застройка



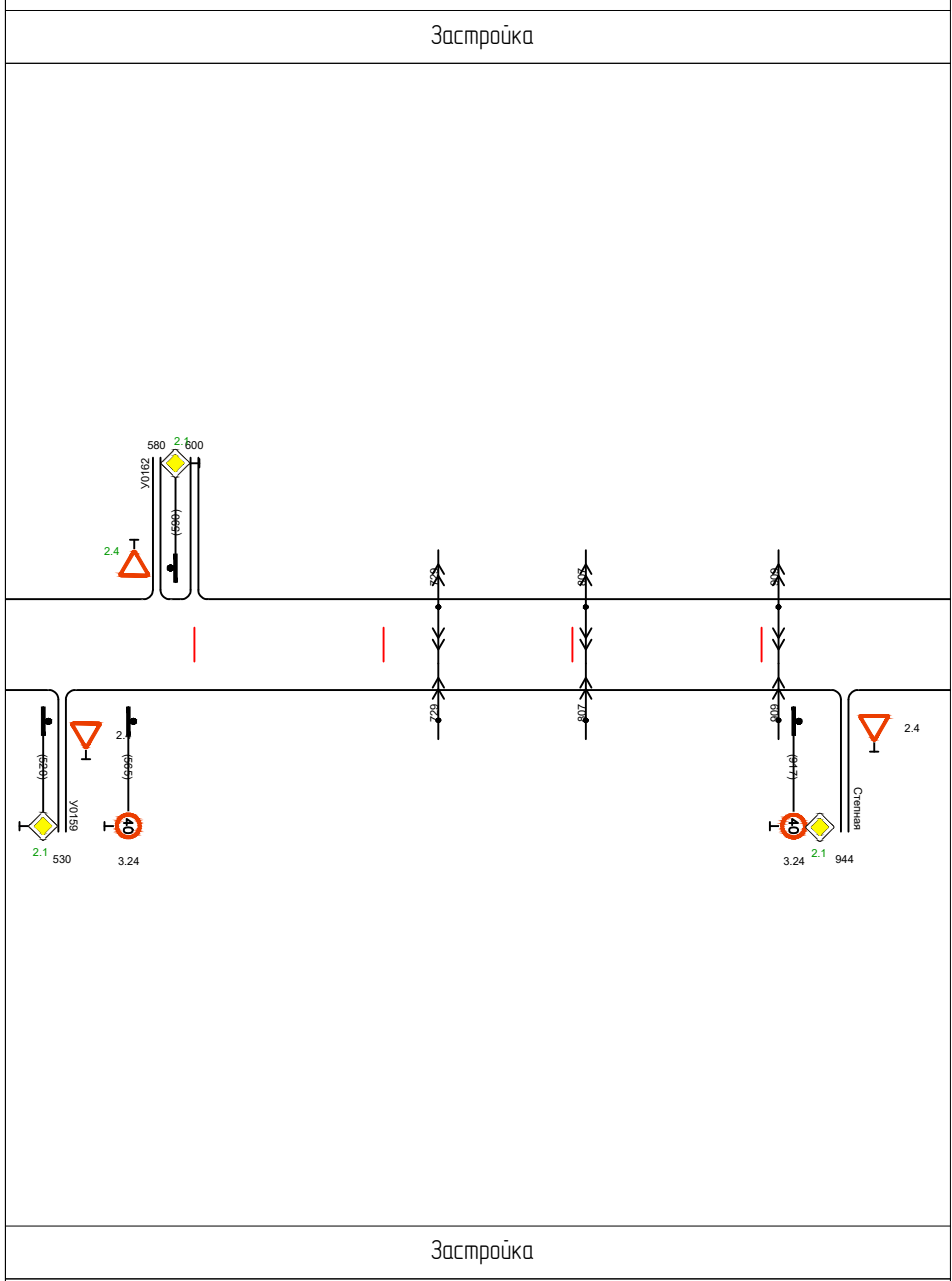
Застройка

Видимость автомобиля в прямом направлении	
Горизонтальная дорожная разметка справа	Осевая линия
Дорожные ограждения и направляющие устройства справа	
Насыпи справа	
Тротуары справа	

СОГЛАСОВАНО			

Инв.№подл.	
Подпись и дата	
Взам. инв.№	

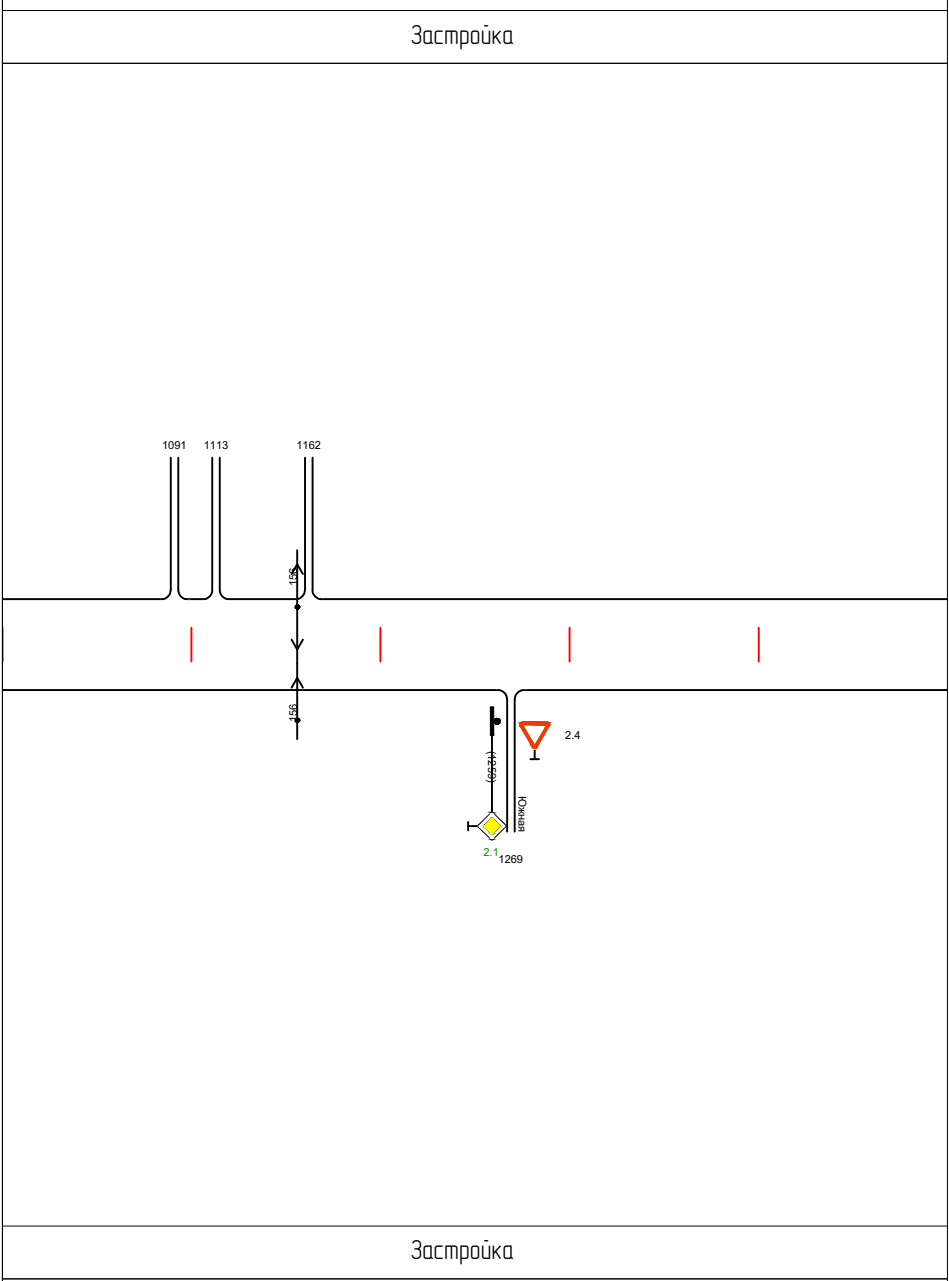
Тротуары слева	
Насыпи слева	
Дорожные ограждения и направляющие устройства слева	
Дорожные ограждения и направляющие устройства по осевой	
Элементы дороги в плане	
Элементы дороги в продольном профиле	
Видимость автомобиля в обратном направлении	



Видимость автомобиля в прямом направлении	
Горизонтальная дорожная разметка справа	Осевая линия
Дорожные ограждения и направляющие устр-ва справа	
Насыпи справа	
Тротуары справа	

СОГЛАСОВАНО			
Инв.№подл.	Подпись и дата	Взам. инв.№	

Тротуары слева	
Насыпи слева	
Дорожные ограждения и направляющие устройства слева	
Дорожные ограждения и направляющие устройства по осевой	
Элементы дороги в плане	
Элементы дороги в продольном профиле	
Видимость автомобиля в обратном направлении	



Видимость автомобиля в прямом направлении	
Горизонтальная дорожная разметка справа	Осевая линия
Дорожные ограждения и направляющие устр-ва справа	
Насыпи справа	
Тротуары справа	

СОГЛАСОВАНО			

Инв.№подл.	
Подпись и дата	
Взам. инв.№	

**Ведомость размещения дорожных знаков
(которые должны быть установлены и отражены в проекте в соответствии с требованиями ГОСТ Р 52290-2004)
на участке автомобильной дороги по ул. Широкая в с. Убинское Убинского района Новосибирской области**

участок км 0+000 - км 1+520

№ п/п	Номер знака по ГОСТ Р 52290-2004	Наименование знака	Типоразмер знака	Площадь знаков, м2	Адрес, км	Проектный адрес, км	Установлено, требуется установить, демонтаж, перемещение	Кол-во	Обслуживаемое направление	Местоположение	
										Тип объекта	Расположение знака на объекте
1	2	3	4	6	7	8	9	10	11	12	13
	2	Знаки приоритета									
1	2.4	Уступите дорогу	1		0+015		установлено	1	прямое	основная дорога	слева
2	2.1	Главная дорога	1			0+151	требуется установить	1	прямое	основная дорога	справа
3	2.4	Уступите дорогу	1			0+176	требуется установить	1	обратное	примыкание справа	справа
4	2.1	Главная дорога	1			0+186	требуется установить	1	прямое	основная дорога	слева
5	2.1	Главная дорога	1			0+351	требуется установить	1	прямое	основная дорога	слева
6	2.1	Главная дорога	1			0+370	требуется установить	1	прямое	основная дорога	слева
7	2.4	Уступите дорогу	1		0+392		установлено	1	обратное	примыкание справа	справа
8	2.1	Главная дорога	1			0+458	требуется установить	1	прямое	основная дорога	слева
9	2.1	Главная дорога	1			0+520	требуется установить	1	прямое	основная дорога	справа
10	2.1	Главная дорога	1			0+590	требуется установить	1	прямое	основная дорога	слева
11	2.1	Главная дорога	1			0+917	требуется установить	1	прямое	основная дорога	справа
12	2.1	Главная дорога	1			1+259	требуется установить	1	прямое	основная дорога	справа
13	2.4	Уступите дорогу	1		1+269		установлено	1	обратное	примыкание справа	справа
		Итого установлено:						3			
		Итого требуется:						10			
		Итого демонтаж:						0			
		Итого перемещение:						0			
		Итого:						13			
	3	Запрещающие знаки									
14	3.24	Ограничение максимальной скорости	1		0+062	-	установлено	1	прямое	основная дорога	справа
15	3.24	Ограничение максимальной скорости	1		0+565	-	установлено	1	прямое	основная дорога	справа
16	3.24	Ограничение максимальной скорости	1		0+917	-	установлено	1	прямое	основная дорога	справа
		Итого установлено:						3			
		Итого требуется:						0			
		Итого демонтаж:						0			
		Итого перемещение:						0			
		Итого:						3			
	5	знаки особых предписаний									
17	5.16	Место остановки автобуса и(или) троллейбуса	1		0+325	-	установлено	1	прямое	основная дорога	справа

18	5.19.1	Пешеходный переход	1	-	0+347	требуется установить	1	прямое	основная дорога	справа
19	5.19.2	Пешеходный переход	1	-	0+347	требуется установить	1	обратное	основная дорога	справа
20	5.19.1	Пешеходный переход	1	-	0+351	требуется установить	1	прямое	основная дорога	слева
21	5.19.2	Пешеходный переход	1		0+351	требуется установить	1	обратное	основная дорога	слева
		Итого установлено:					1			
		Итого требуется:					4			
		Итого демонтаж:					0			
		Итого перемещение:					0			
		Итого:					5			
		Всего установлено:					7			
		Всего требуется:					14			
		Всего демонтаж:					0			
		Всего перемещение:					0			
		Всего:					21			

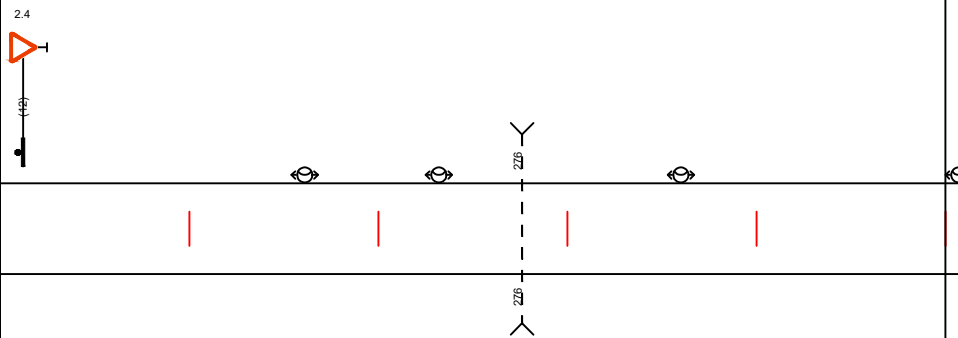
Ведомость наличия остановок общественного транспорта
(которые должны быть установлены и отражены в проекте в соответствии с требованиями ГОСТ Р 52290-2004)
на участке автомобильной дороги по ул. Широкая в с. Убинское Убинского района Новосибирской области

участок км 0+000 - км 1+520

№ п/п	Адрес, км+м	Расположение	Наличие посадочных площадок, заездных карманов, павильонов		Наличие переходно-скоростных полос	Длина по нормативу, м		Фактическая длина, м	
			обустроено	отсутствует		разгон	торможение	разгон	торможение
1	2	3	4	5	6	7	8	9	10
1	0+325	справа	павильон, заездной карман	посадочная площадка	нет				

Схемы организации дорожного движения
ул. Школьная (0,000–0,500км)

Тротуары слева	
Насыпи слева	
Дорожные ограждения и направляющие устройства слева	
Дорожные ограждения и направляющие устройства по осевой	
Элементы дороги в плане	
Элементы дороги в продольном профиле	
Видимость автомобиля в обратном направлении	



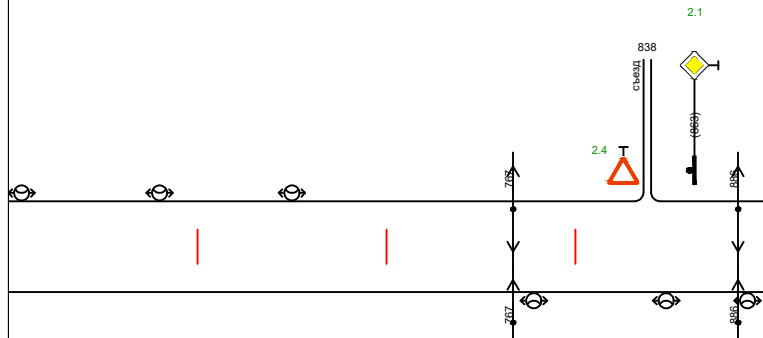
СОГЛАСОВАНО			

Инв.№подл.	Подпись и дата	Взам. инв.№	

Видимость автомобиля в прямом направлении	
Горизонтальная дорожная разметка справа	Осевая линия
Дорожные ограждения и направляющие устр-ва справа	
Насыпи справа	
Тротуары справа	

Тротуары слева	
Насыпи слева	
Дорожные ограждения и направляющие устройства слева	
Дорожные ограждения и направляющие устройства по осевой	
Элементы дороги в плане	
Элементы дороги в продольном профиле	
Видимость автомобиля в обратном направлении	

Застройка



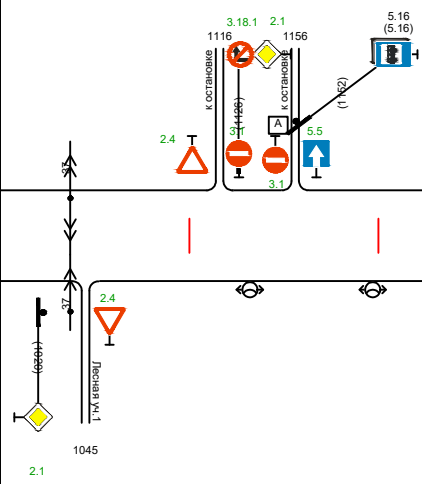
Застройка

Видимость автомобиля в прямом направлении	
Горизонтальная дорожная разметка справа	Осевая линия
Дорожные ограждения и направляющие устр-ва справа	
Насыпи справа	
Тротуары справа	

СОГЛАСОВАНО			
	Взам. инв. №		
	Подпись и дата		
	Инв. № подл.		

Тротуары слева	
Насыпи слева	
Дорожные ограждения и направляющие устройства слева	
Дорожные ограждения и направляющие устройства по осевой	
Элементы дороги в плане	
Элементы дороги в продольном профиле	
Видимость автомобиля в обратном направлении	

Застройка



Застройка

Видимость автомобиля в прямом направлении	
Горизонтальная дорожная разметка справа	Осевая линия
Дорожные ограждения и направляющие устройства справа	
Насыпи справа	
Тротуары справа	

СОГЛАСОВАНО			
-------------	--	--	--

Инв.№подл.	
Подпись и дата	
Взам. инв.№	

Тротуары слева		
Насыпи слева		
Дорожные ограждения и направляющие устройства слева		
Дорожные ограждения и направляющие устройства по осевой		
<div style="display: flex; justify-content: space-around; align-items: center;"> <div style="text-align: center;"> <p>$R=100$</p> <p>$L=20$</p> </div> <div style="text-align: center;"> <p>$R=1000$</p> <p>$L=151$</p> </div> <div style="text-align: center;"> <p>$R=250$</p> <p>$L=63$</p> </div> <div style="text-align: center;"> <p>$R=40$</p> <p>$L=13$</p> </div> </div>		
Элементы дороги в продольном профиле		
Видимость автомобиля в обратном направлении		
Видимость автомобиля в прямом направлении		
Горизонтальная дорожная разметка справа	Осевая линия	
Дорожные ограждения и направляющие устр-ва справа		
Насыпи справа		
Тротуары справа		

СОГЛАСОВАНО

Инв.№подл.	Подпись и дата	Взам. инв.№
------------	----------------	-------------

Тротуары слева	
Насыпи слева	
Дорожные ограждения и направляющие устройства слева	
Дорожные ограждения и направляющие устройства по осевой	
Элементы дороги в плане	
Элементы дороги в продольном профиле	
Видимость автомобиля в обратном направлении	
Видимость автомобиля в прямом направлении	
Горизонтальная дорожная разметка справа	Осевая линия
Дорожные ограждения и направляющие устр-ва справа	
Насыпи справа	
Тротуары справа	

СОГЛАСОВАНО				

Инв.№подл.	Подпись и дата	Взам. инв.№	

**Ведомость размещения дорожных знаков
(которые должны быть установлены и отражены в проекте в соответствии с требованиями ГОСТ Р 52290-2004)
на участке автомобильной дороги по ул. Школьная в с. Убинское Убинского района Новосибирской области**

участок км 0+000 - км 2+100

№ п/п	Номер знака по ГОСТ Р 52290-2004	Наименование знака	Типоразмер знака	Площадь знаков, м2	Адрес, км	Проектный адрес, км	Установлено, требуется установить, демонтаж, перемещение	Кол-во	Обслуживаемое направление	Местоположение	
										Тип объекта	Расположение знака на объекте
1	2	3	4	6	7	8	9	10	11	12	13
	2	Знаки приоритета									
1	2.4	Уступите дорогу	1		0+012	-	установлено	1	прямое	основная дорога	слева
2	2.4	Уступите дорогу	1		-	0+838	установлено	1	обратное	примыкание слева	слева
3	2.1	Главная дорога	1		-	0+863	установлено	1	прямое	основная дорога	слева
4	2.1	Главная дорога	1		-	1+020	установлено	1	прямое	основная дорога	справа
5	2.4	Уступите дорогу	1		-	1+116	установлено	1	обратное	примыкание слева	слева
6	2.1	Главная дорога	1		-	1+126	установлено	1	прямое	основная дорога	слева
7	2.4	Уступите дорогу	1		2+077	-	установлено	1	прямое	основная дорога	справа
		Итого установлено:						2			
		Итого требуется:						5			
		Итого демонтаж:						0			
		Итого перемещение:						0			
		Итого:						7			
	3	Запрещающие знаки									
8	3.1	Въезд запрещен	1		-	1+116	требуется установить	1	прямое	примыкание слева	слева
9	3.18.1	Поворот направо запрещен	1		-	1+126	требуется установить	1	прямое	основная дорога	слева
10	3.1	Въезд запрещен	1		-	1+156	требуется установить	1	обратное	примыкание слева	слева
		Итого установлено:						0			
		Итого требуется:						3			
		Итого демонтаж:						0			
		Итого перемещение:						0			
		Итого:						3			
	5	знаки особых предписаний									
11	5.16	Место остановки автобуса и(или) троллейбуса	1		-	1+152	требуется установить	1	прямое	основная дорога	слева
12	5.5	Дорога с односторонним движением	1		-	1+156	требуется установить	1	прямое	примыкание слева	слева
		Итого установлено:						0			
		Итого требуется:						2			
		Итого демонтаж:						0			
		Итого перемещение:						0			
		Итого:						2			
		Всего установлено:						2			
		Всего требуется:						10			
		Всего демонтаж:						0			
		Всего перемещение:						0			
		Всего:						12			

Ведомость наличия остановок общественного транспорта
(которые должны быть установлены и отражены в проекте в соответствии с требованиями ГОСТ Р 52290-2004)
на участке автомобильной дороги по ул. Школьная в с. Убинское Убинского района Новосибирской области

участок км 0+000 - км 2+100

№ п/п	Адрес, км+м	Расположение	Наличие посадочных площадок, заездных карманов, павильонов		Наличие переходно-скоростных полос	Длина по нормативу, м		Фактическая длина, м	
			обустроено	отсутствует		разгон	торможение	разгон	торможение
1	2	3	4	5	6	7	8	9	10
1	1+152	слева	павильон, заездной карман	посадочная площадка	нет				

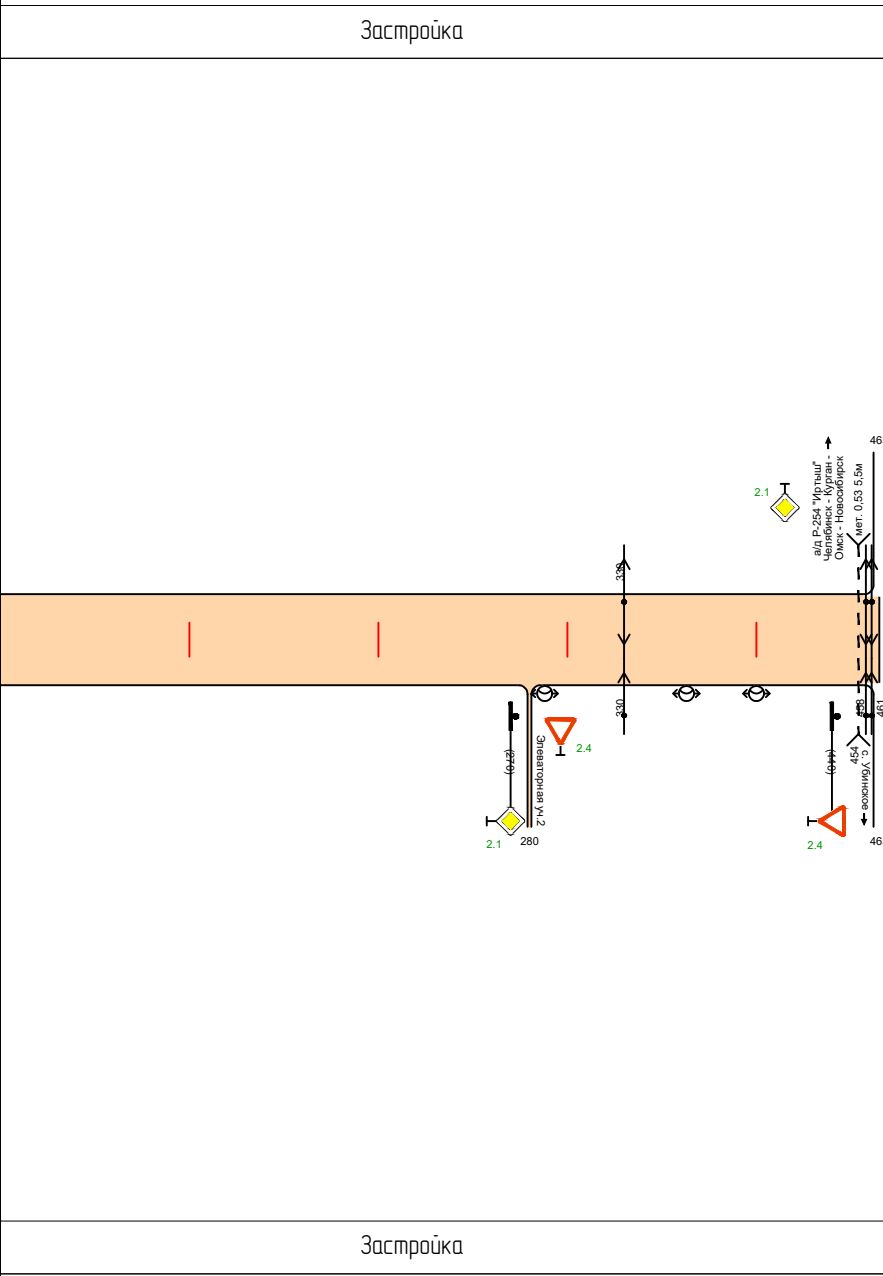
Ведомость размещения искусственного освещения
(которые должны быть установлены и отражены в проекте в соответствии с требованиями ГОСТ Р 52290-2004)
на участке автомобильной дороги по ул. Школьная в с. Убинское Убинского района Новосибирской области

участок км 0+000 - км 2+100

№п/п	Начало участка, км +м	Конец участка, км +м	Объект установки	Количество опор \ светильников	Протяженность, м		Расположение
					Проектируемые в соответствии с нормативными документами, м	Фактически установленные, м	
1	2	3	4	5	6	7	8
Итого				13/13		1139	
1	0+161	0+650		6/6		489	слева
2	0+778	1+428		7/7		650	справа

Схемы организации дорожного движения
ул. Элеваторная участок №1 (0,000-0,465км)

Тротуары слева	
Насыпи слева	
Дорожные ограждения и направляющие устройства слева	
Дорожные ограждения и направляющие устройства по осевой	
Элементы дороги в плане	$R=50$ $R=30$ $R=150$ $R=40$ $R=20$ $R=2000$ $R=50$ $R=30$ $L=22$ $L=19$ $L=28$ $L=26$ $L=21$ $L=145$ $L=18$ $L=11$ 8,8 30,6 70,0 89,2 91,5 119,5 143,1 169,6 208,3 229,7 274,2 418,9 420,9 439,4 454,4 465,0
Элементы дороги в продольном профиле	
Видимость автомобиля в обратном направлении	



Застройка	
Видимость автомобиля в прямом направлении	
Горизонтальная дорожная разметка справа	Осевая линия
Дорожные ограждения и направляющие устройства справа	
Насыпи справа	
Тротуары справа	

СОГЛАСОВАНО			
Инв.№подл.	Подпись и дата	Взам. инв.№	

		Тротуары слева					
		Насыпи слева					
		Дорожные ограждения и направляющие устройства слева					
		Дорожные ограждения и направляющие устройства по осевой					
		Элементы дороги в плане					
		Элементы дороги в продольном профиле					
		Видимость автомобиля в обратном направлении					
		Застройка				Застройка	
		Застройка				Застройка	
		Видимость автомобиля в прямом направлении					
		Горизонтальная дорожная разметка справа		Осевая линия			
		Дорожные ограждения и направляющие устройства справа					
		Насыпи справа					
		Тротуары справа					

СОГЛАСОВАНО

Взам. инв.№

Подпись и дата

Инв.№подл.

Ведомость размещения дорожных знаков
(которые должны быть установлены и отражены в проекте в соответствии с требованиями ГОСТ Р 52290-2004)
на участке автомобильной дороги по ул. Элеваторная в с. Убинское Убинского района Новосибирской области

участок км 0+000 - км 0+920

№ п/п	Номер знака по ГОСТ Р 52290-2004	Наименование знака	Типоразмер знака	Площадь знаков, м2	Адрес, км	Проектный адрес, км	Установлено, требуется установить, демонтаж, перемещение	Кол-во	Обслуживаемое направление	Местоположение	
										Тип объекта	Расположение знака на объекте
1	2	3	4	6	7	8	9	10	11	12	13
участок №1 км 0+000 - км 0+465											
Знаки приоритета											
1	2.1	Главная дорога	1		-	0+270	требуется установить	1	прямое	основная дорога	справа
2	2.4	Уступите дорогу	1		-	0+440	требуется установить	1	прямое	основная дорога	справа
3	2.1	Главная дорога	1		-	0+465	требуется установить	1	обратное	примыкание слева	слева
Итого установлено:											
Итого требуется:											
Итого демонтаж:											
Итого перемещение:											
Итого:											
участок №2 км 0+000 - км 0+190											
Знаки приоритета											
4	2.4	Уступите дорогу	1		-	0+010	требуется установить	1	прямое	основная дорога	слева
5	2.4	Уступите дорогу	1		-	0+165	требуется установить	1	прямое	основная дорога	справа
6	2.1	Главная дорога	1		-	0+190	требуется установить	1	обратное	примыкание слева	слева
Итого установлено:											
Итого требуется:											
Итого демонтаж:											
Итого перемещение:											
Итого:											
участок №3 км 0+000 - км 0+236											
Знаки приоритета											
7	2.1	Главная дорога	1		-	0+000	требуется установить	1	обратное	примыкание справа	справа
8	2.4	Уступите дорогу	1		-	0+025	требуется установить	1	прямое	основная дорога	слева
Итого установлено:											
Итого требуется:											
Итого демонтаж:											
Итого перемещение:											
Итого:											
Всего установлено:											
Всего требуется:											
Всего демонтаж:											
Всего перемещение:											
Всего:											

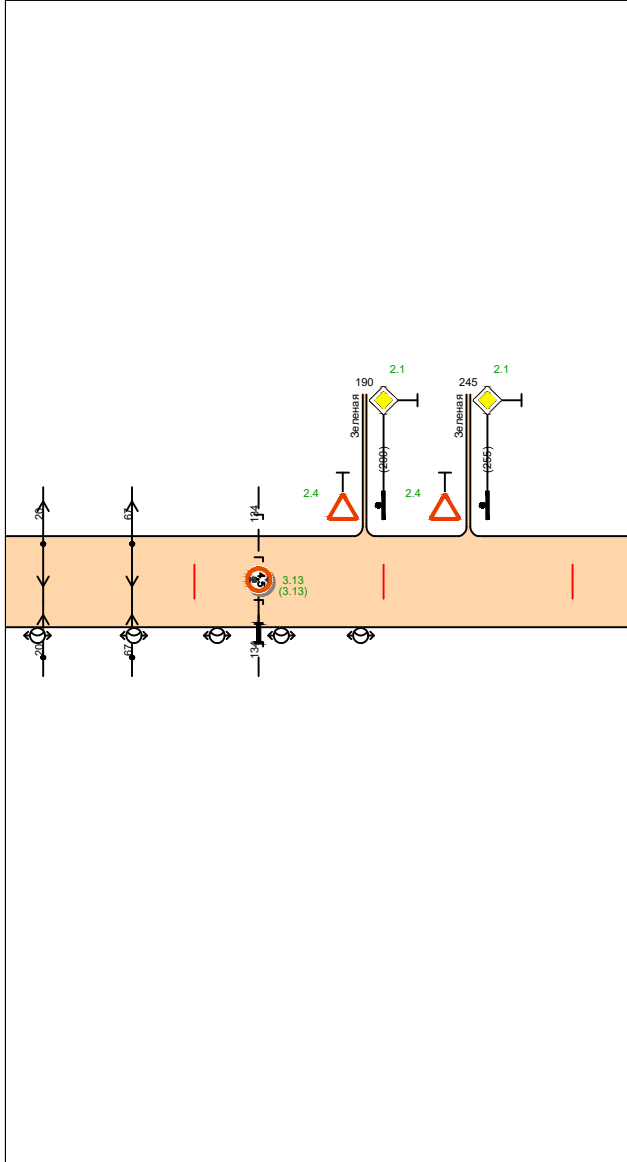
Ведомость размещения искусственного освещения
(которые должны быть установлены и отражены в проекте в соответствии с требованиями ГОСТ Р 52290-2004)
на участке автомобильной дороги по ул. Элеваторная в с. Убинское Убинского района Новосибирской области

участок км 0+000 - км 0+920

№п/п	Начало участка, км +м	Конец участка, км +м	Объект установки	Количество опор \ светильников	Протяженность, м		Расположение
					Проектируемые в соответствии с нормативными документами, м	Фактически установленные, м	
1	2	3	4	5	6	7	8
Итого				6/6		211	
Участок №1 км 0+000 - км 0+465							
1	0+288	0+400	Населенный пункт	3/3		112	справа
Участок №3 км 0+000 - км 0+236							
2	0+084	0+183	Населенный пункт	3/3		99	справа

Тротуары слева	
Насыпи слева	
Дорожные ограждения и направляющие устройства слева	
Дорожные ограждения и направляющие устройства по осевой	
Элементы дороги в плане	$R=20$ $33,9$ $64,5$ $L=31$
Элементы дороги в продольном профиле	
Видимость автомобиля в обратном направлении	

Застройка



Застройка

Видимость автомобиля в прямом направлении	
Горизонтальная дорожная разметка справа	Осевая линия
Дорожные ограждения и направляющие устр-ва справа	
Насыпи справа	
Тротуары справа	

СОГЛАСОВАНО			
Инв.№подл.	Подпись и дата	Взам. инв.№	

**Ведомость размещения дорожных знаков
(которые должны быть установлены и отражены в проекте в соответствии с требованиями ГОСТ Р 52290-2004)
на участке автомобильной дороги по ул. Энергетиков в с. Убинское Убинского района Новосибирской области**

участок км 0+000 - км 0+330

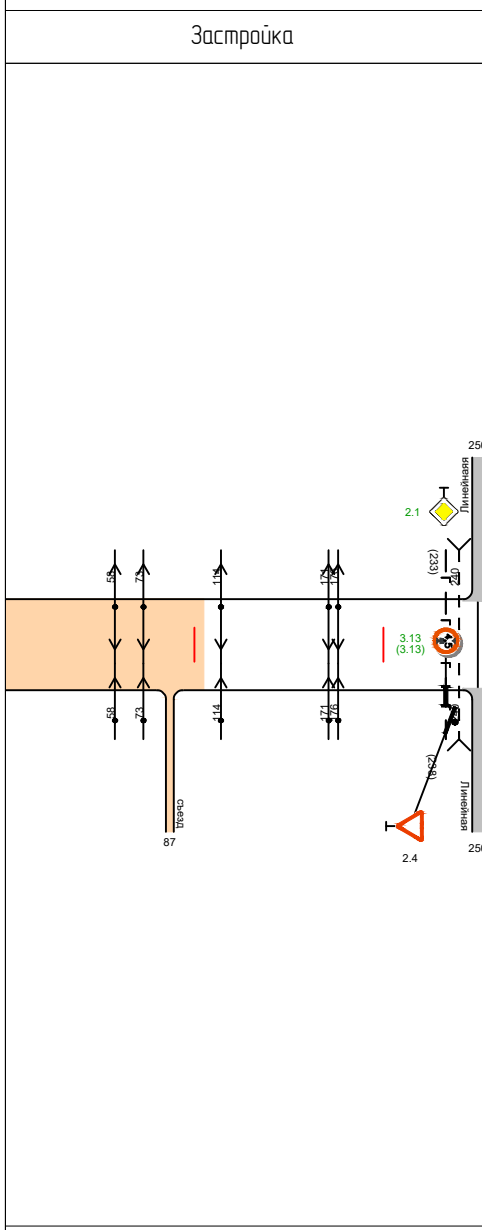
№ п/п	Номер знака по ГОСТ Р 52290-2004	Наименование знака	Типоразмер знака	Площадь знаков, м2	Адрес, км	Проектный адрес, км	Установлено, требуется установить, демонтаж, перемещение	Кол-во	Обслуживаемое направление	Местоположение	
										Тип объекта	Расположение знака на объекте
1	2	3	4	6	7	8	9	10	11	12	13
	2	Знаки приоритета									
1	2.4	Уступите дорогу	1		-	0+190	требуется установить	1	обратное	примыкание слева	слева
2	2.1	Главная дорога	1		-	0+200	требуется установить	1	прямое	основная дорога	слева
3	2.4	Уступите дорогу	1		-	0+245	требуется установить	1	обратное	примыкание слева	слева
4	2.1	Главная дорога	1		-	0+255	требуется установить	1	прямое	основная дорога	слева
		Итого установлено:						0			
		Итого требуется:						4			
		Итого демонтаж:						0			
		Итого перемещение:						0			
		Итого:						4			
	3	Запрещающие знаки									
5	3.13	Ограничение высоты	1		-	0+134	требуется установить	2	прямое/обратное	основная дорога	над дорогой
		Итого установлено:						0			
		Итого требуется:						2			
		Итого демонтаж:						0			
		Итого перемещение:						0			
		Итого:						2			
		Всего установлено:						0			
		Всего требуется:						6			
		Всего демонтаж:						0			
		Всего перемещение:						0			
		Всего:						6			

Ведомость размещения искусственного освещения
(которые должны быть установлены и отражены в проекте в соответствии с требованиями ГОСТ Р 52290-2004)
на участке автомобильной дороги по ул. Энергетиков в с. Убинское Убинского района Новосибирской области

участок км 0+000 - км 0+330

№п/п	Начало участка, км +м	Конец участка, км +м	Объект установки	Количество опор \ светильников	Протяженность, м		Расположение
					Проектируемые в соответствии с нормативными документами, м	Фактически установленные, м	
1	2	3	4	5	6	7	8
Итого				5/5		171	
1	0+017	0+188		5/5		171	справа

Тротуары слева	
Насыпи слева	
Дорожные ограждения и направляющие устройства слева	
Дорожные ограждения и направляющие устройства по осевой	
Элементы дороги в плане	
Элементы дороги в продольном профиле	
Видимость автомобиля в обратном направлении	



Застройка

Видимость автомобиля в прямом направлении	
Горизонтальная дорожная разметка справа	Осевая линия
Дорожные ограждения и направляющие устройства справа	
Насыпи справа	
Тротуары справа	

СОГЛАСОВАНО			

Инв.№подл.	Подпись и дата	Взам. инв.№

**Ведомость размещения дорожных знаков
(которые должны быть установлены и отражены в проекте в соответствии с требованиями ГОСТ Р 52290-2004)
на участке автомобильной дороги по ул. Юбилейная в с. Убинское Убинского района Новосибирской области**

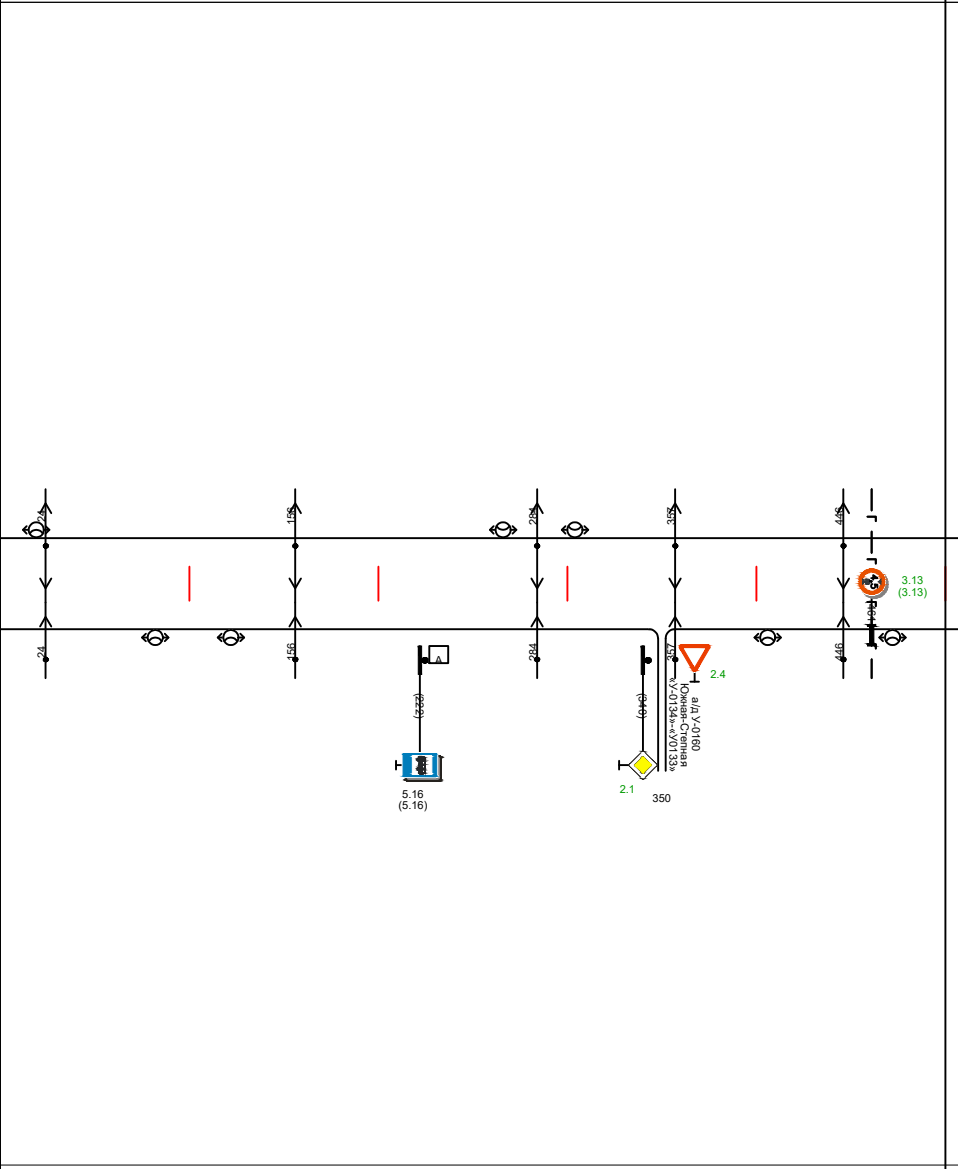
участок км 0+000 - км 0+250

№ п/п	Номер знака по ГОСТ Р 52290-2004	Наименование знака	Типоразмер знака	Площадь знаков, м2	Адрес, км	Проектный адрес, км	Установлено, требуется установить, демонтаж, перемещение	Кол-во	Обслуживаемое направление	Местоположение	
										Тип объекта	Расположение знака на объекте
1	2	3	4	6	7	8	9	10	11	12	13
	2	Знаки приоритета									
1	2.4	Уступите дорогу	1		0+238	-	установлено	1	прямое	основная дорога	справа
		Итого установлено:						1			
		Итого требуется:						0			
		Итого демонтаж:						0			
		Итого перемещение:						0			
		Итого:						1			
	3	Запрещающие знаки									
2	3.13	Ограничение высоты	1		-	0+233	требуется установить	2	прямое/обратное	основная дорога	над дорогой
		Итого установлено:						0			
		Итого требуется:						2			
		Итого демонтаж:						0			
		Итого перемещение:						0			
		Итого:						2			
		Всего установлено:						1			
		Всего требуется:						2			
		Всего демонтаж:						0			
		Всего перемещение:						0			
		Всего:						3			

Схемы организации дорожного движения
ул. Южная (0,000–0,500км)

Тротуары слева	
Насыпи слева	
Дорожные ограждения и направляющие устройства слева	
Дорожные ограждения и направляющие устройства по осевой	
Элементы дороги в плане	
Элементы дороги в продольном профиле	
Видимость автомобиля в обратном направлении	

Застройка



Застройка

Видимость автомобиля в прямом направлении	
Горизонтальная дорожная разметка справа	Осевая линия
Дорожные ограждения и направляющие устр-ва справа	
Насыпи справа	
Тротуары справа	

СОГЛАСОВАНО	

Инв.№подл.	Подпись и дата	Взам. инв.№

Тротуары слева	
Насыпи слева	
Дорожные ограждения и направляющие устройства слева	
Дорожные ограждения и направляющие устройства по осевой	
Элементы дороги в плане	560,7
Элементы дороги в продольном профиле	
Видимость автомобиля в обратном направлении	
Видимость автомобиля в прямом направлении	
Горизонтальная дорожная разметка справа	Осевая линия
Дорожные ограждения и направляющие устр-ва справа	
Насыпи справа	
Тротуары справа	

СОГЛАСОВАНО

Инв.№подл.	Подпись и дата	Взам. инв.№			

**Ведомость размещения дорожных знаков
(которые должны быть установлены и отражены в проекте в соответствии с требованиями ГОСТ Р 52290-2004)
на участке автомобильной дороги по ул. Южная в с. Убинское Убинского района Новосибирской области**

участок км 0+000 - км 0+570

№ п/п	Номер знака по ГОСТ Р 52290-2004	Наименование знака	Типоразмер знака	Площадь знаков, м2	Адрес, км	Проектный адрес, км	Установлено, требуется установить, демонтаж, перемещение	Кол-во	Обслуживаемое направление	Местоположение	
										Тип объекта	Расположение знака на объекте
1	2	3	4	6	7	8	9	10	11	12	13
	2	Знаки приоритета									
1	2.1	Главная дорога	1		-	0+340	требуется установить	1	прямое	основная дорога	справа
		Итого установлено:						1			
		Итого требуется:						0			
		Итого демонтаж:						0			
		Итого перемещение:						0			
		Итого:						1			
	3	Запрещающие знаки									
2	3.13	Ограничение высоты	1		-	0+461	требуется установить	2	прямое/обратное	основная дорога	над дорогой
		Итого установлено:						0			
		Итого требуется:						2			
		Итого демонтаж:						0			
		Итого перемещение:						0			
		Итого:						2			
	5	знаки особых предписаний									
3	5.16	Место остановки автобуса и(или) троллейбуса	1		0+222	-	установлено	2	прямое	основная дорога	справа
		Итого установлено:						2			
		Итого требуется:						0			
		Итого демонтаж:						0			
		Итого перемещение:						0			
		Итого:						2			
		Всего установлено:						3			
		Всего требуется:						2			
		Всего демонтаж:						0			
		Всего перемещение:						0			
		Всего:						5			

Ведомость наличия остановок общественного транспорта
(которые должны быть установлены и отражены в проекте в соответствии с требованиями ГОСТ Р 52290-2004)
на участке автомобильной дороги по ул. Южная в с. Убинское Убинского района Новосибирской области

участок км 0+000 - км 0+570

№ п/п	Адрес, км+м	Расположение	Наличие посадочных площадок, заездных карманов, павильонов		Наличие переходно-скоростных полос	Длина по нормативу, м		Фактическая длина, м	
			обустроено	отсутствует		разгон	торможение	разгон	торможение
1	2	3	4	5	6	7	8	9	10
1	0+227	справа	павильон	посадочная площадка, заездной карман	нет				

Ведомость размещения искусственного освещения
(которые должны быть установлены и отражены в проекте в соответствии с требованиями ГОСТ Р 52290-2004)
на участке автомобильной дороги по ул. Южная в с. Убинское Убинского района Новосибирской области

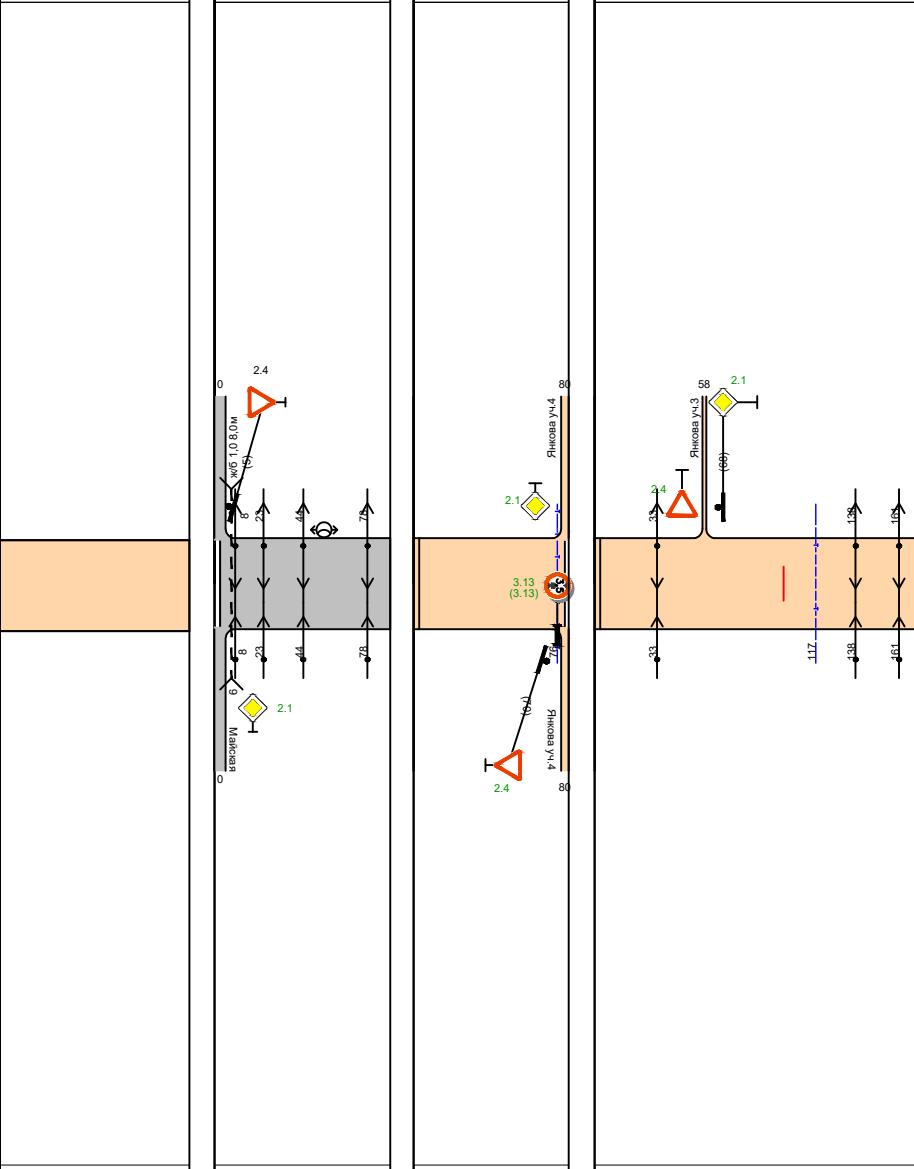
участок км 0+000 - км 0+570

№п/п	Начало участка, км +м	Конец участка, км +м	Объект установки	Количество опор \ светильников	Протяженность, м		Расположение
					Проектируемые в соответствии с нормативными документами, м	Фактически установленные, м	
1	2	3	4	5	6	7	8
Итого				8/8		214	
1	0+019	0+019		1/1		1	слева
2	0+082	0+122		2/2		40	справа
3	0+266	0+304		2/2		38	слева
4	0+406	0+541		3/3		135	справа

Схемы организации дорожного движения
 уч. №1 (0,000-0,100км), уч. №2 (0,000-0,090км), уч. №3 (0,000-0,080км), уч. №4 (0,000-0,170км)

Тротуары слева				
Насыпи слева				
Дорожные ограждения и направляющие устройства слева				
Дорожные ограждения и направляющие устройства по осевой				
Элементы дороги в плане				
Элементы дороги в продольном профиле				
Видимость автомобиля в обратном направлении				

Застройка Застройка Застройка Застройка



Застройка Застройка Застройка Застройка

Видимость автомобиля в прямом направлении				
Горизонтальная дорожная разметка справа	Осевая линия			
Дорожные ограждения и направляющие устройства справа				
Насыпи справа				
Тротуары справа				

СОГЛАСОВАНО			
-------------	--	--	--

Инв.№подл.	Подпись и дата	Взам. инв.№
------------	----------------	-------------

Ведомость размещения дорожных знаков
 (которые должны быть установлены и отражены в проекте в соответствии с требованиями ГОСТ Р 52290-2004)
 на участке автомобильной дороги по ул. Янкова в с. Убинское Убинского района Новосибирской области

участок км 0+000 - км 0+440

№ п/п	Номер знака по ГОСТ Р 52290-2004	Наименование знака	Типоразмер знака	Площадь знаков, м2	Адрес, км	Проектный адрес, км	Установлено, требуется установить, демонтаж, перемещение	Кол-во	Обслуживаемое направление	Местоположение	
										Тип объекта	Расположение знака на объекте
1	2	3	4	6	7	8	9	10	11	12	13
участок №2 км 0+000 - км 0+090											
	2	Знаки приоритета									
1	2.4	Уступите дорогу	1	0+005	-		установлено	1	прямое	основная дорога	слева
		Итого установлено:						1			
		Итого требуется:						0			
		Итого демонтаж:						0			
		Итого перемещение:						0			
		Итого:						1			
участок №2 км 0+000 - км 0+190											
	2	Знаки приоритета									
2	2.4	Уступите дорогу	1	-	0+070		требуется установить	1	прямое	основная дорога	справа
		Итого установлено:						0			
		Итого требуется:						1			
		Итого демонтаж:						0			
		Итого перемещение:						0			
		Итого:						1			
	3	Запрещающие знаки									
3	3.13	Ограничение высоты	1	-	0+076		требуется установить	2	прямое/обратное	основная дорога	над дорогой
		Итого установлено:						0			
		Итого требуется:						2			
		Итого демонтаж:						0			
		Итого перемещение:						0			
		Итого:						2			
участок №3 км 0+000 - км 0+017											
	2	Знаки приоритета									
4	2.1	Главная дорога	1	-	0+068		требуется установить	1	обратное	основная дорога	слева
		Итого установлено:						0			
		Итого требуется:						1			
		Итого демонтаж:						0			
		Итого перемещение:						0			
		Итого:						1			
		Всего установлено:						1			
		Всего требуется:						4			
		Всего демонтаж:						0			
		Всего перемещение:						0			
		Всего:						5			

Ведомость размещения искусственного освещения
(которые должны быть установлены и отражены в проекте в соответствии с требованиями ГОСТ Р 52290-2004)
на участке автомобильной дороги по ул. Элеваторная в с. Убинское Убинского района Новосибирской области

участок км 0+000 - км 0+440

№п/п	Начало участка, км +м	Конец участка, км +м	Объект установки	Количество опор \ светильников	Протяженность, м		Расположение
					Проектируемые в соответствии с нормативными документами, м	Фактически установленные, м	
1	2	3	4	5	6	7	8
Итого				1/1		1	
Участок №2 км 0+000 - км 0+090							
1	0+055	0+055	Населенный пункт	1/1		1	слева